

BOSGEUZENKRANT JAARGANG 2024 APRIL - MEI - JUNI

B
O
S
G
E
U
Z
E
N
K
R
A
N
T



V
O
O
R
K
E
M
P
E
N



SECRETARIAATSNIEUWS EN ALLERLEI

Ja Bosgeuzen, of we het nu wel of niet willen
We zitten weeral volop bij die aprilse grillen
En...we kunnen hierbij van mening verschillen
maar engelen zullen zich aan wolken overtillen
om persé aan regenvlagen energie te verspillen.
Je zou die boosdoeners dus wel willen killen
want die overvloed aan regen is om te gillen.
't Bezorgt ons natte borsten, benen en billen.
En er bestaan dus echt geen anti-regen-pillen.
Dus hunker ik naar de tijd van zonnebrillen.

Maar toch, en ik durf dat hier neer te schrijven,
moeten we zeker ten allen tijde positief blijven.
Ook al regent het de godganse dag oude wijven
zitten we dus weeral eens met kletsnatte lijven

en lopen we bibberend van de kou te verstijven
We blijven immer onze wandelsport bedrijven
Want 'gaan stappen' zit in onze harde schijven
En 't blijft voor altijd ons hersenpan beklijven

Doch stel...het gaat met dat weer toch volledig mis
Aanvaard dan onze warme troost. Kom naar de Smis
Voor alle Bosgeuzen steeds een welkome belevnis
En wil je nou eigenlijk weten wanneer die open is
Zie hier dan de openingsuren (als 'k me niet vergis)

Maar...eerst even het volgende. Een weetje. Wist je namelijk dat de openingsdagen hieronder vermeld op identiek dezelfde dag vallen als in 2019?? Raar hé. Dat komt uiteraard omdat zowel 2020 een schrikkeljaar was zoals ook nu 2024 hé. Dat lijdt tot een verschuiving van 2 dagen.

Openingsuren Smidse:

Zondag 7 april: 13.00-18.00 uur: Na jouw wandeling, waar dan ook, zak je af naar onze Smidse. Heb je zelf ook eens een wandelideetje dan mag je het ons altijd laten weten natuurlijk. We zijn steeds vragende partij. In onze Smidse vind je daartoe steeds een luisterend oor of op zijn minst een of ander nog goed functionerend ledemaat.

Zondag 5 mei: 13.00-18.00 uur: Ik meldde het ook al 5 jaren geleden. Vroeger legden alle vogels in mei hun ei. Of dat met de opwarming van de aarde nog zo strikt maand-gebonden is lijkt me heel sterk. 100% zeker is dat je in ieder geval jouw ei kwijt kan in onze Smidse. Allen daarheen dus.

Zondag 19 mei: 08.00-18.00: We hebben dan onze Consciencetocht waarbij naar goede gewoonte onze Smidse fungeert als rustpost. Alle Bosgeuzen zijn welkom tijdens de wandeling of nadien. Ga dus vliegensvlug een kijkje nemen verder in deze krant om alle tekst en uitleg te vinden over deze enige, echte Consciencetocht. En...wrijf daarbij eens over jouw peperkoeken hartje want enige hulp is altijd meer dan welkom. Het hoeft niet gezegd te worden dat deze Bosgeuzen-organisatie weerom een fikse onderneming belooft te worden. We zullen je met open armen ontvangen mocht je in staat zijn om een steentje (steen mag ook) bij te dragen.

Zondag 2 juni: vanaf 09.00 uur-18.00: De befaamde Haringtocht staat dan op het programma. Deze is in een zo goed als volledig ander kleedje gestoken. Een metamorfose dus waarvan we zeker zijn dat deze bij onze Bosgeuzen in opperbeste aarde zal vallen. Bekijk verder in deze krant welke nieuwe formule we voor onze Bosgeuzen in petto hebben. Eén ding wil ik alvast kwijt. Haring zal zeker in hele scholen van de partij zijn.



!!! PAASMAANDAG - WEDSTRIJD !!! **ZOEKEN =>VINDEN =>ALTIJD PRIJS**


In 2025 bestaat wandelclub Bosgeuzen Voorkempen (gesticht in 1975) 50 jaar. Ja, je leest het goed. **50 jaar!**

Dat belooft dus alvast een spetterend feestjaar te worden. In aanloop hiervan worden ook reeds in 2024 enkele speciale acties op touw gezet en mag je je verwachten aan meerdere exclusieve nieuwigheden. Het allereerste dat we voor jullie al meteen in petto hebben is deze **Paasmaandag-Wedstrijd (zoeken, vinden en ALTIJD PRIJS)**.

WAT MOET JE DOEN

Terwijl kinderen en/of kleinkinderen op Paasmaandag wellicht op zoek gaan naar verstopte paaseitjes kan jij zelf ook op *exploratie* gaan. Lees hieronder even hoe dat in zijn werk gaat.

In deze krant zitten 7 koppeltjes van telkens 2 letters verstopt (op 7 pagina's dus). Eigenlijk is 'verstopt' enigszins overdreven. Blader de krant gewoonweg rustig van voor naar achter door en je zal ongetwijfeld heel makkelijk deze letterkoppeltjes onder jouw alziende blik ontdekken. De letter-duootjes zien er een beetje uit als scrabble-letters maar dan zonder letterwaarde. Zie hier, enkel bij wijze van voorbeeld, hoe zo'n twee bij elkaar horende letters er uitzien (deze 'XY'hoort NIET bij de wedstrijd). Grootte en positie van de koppeltjes kan onderling wel verschillen.



Als je de 7 letterkoppeltjes gevonden hebt rest alleen nog jouw opdracht om ze in de juiste volgorde achter elkaar te zetten om de Paasmaandag-wedstrijd-boodschap tevoorschijn te brengen. Je ziet dan ook meteen wat de prijs is die je te beurt valt want daarover verklappen we natuurlijk op voorhand niets hé.

Mochten er vragen rijzen aangaande deze wedstrijd dan mag je altijd een mailtje sturen naar:
Pepermansjohnny2170@gmail.com

VEEL SUCCES

TRIMESTERBIER MAANDEN APRIL – MEI – JUNI



Tripel LeFort: blond / 8%

Op 17 mei 1892 koopt Remi Vander Ghinste in 1892 een woonhuis met bijhorende gebouwen in Bellegem voor zijn 23-jarige zoon Omer Vander Ghinste.

Datzelfde jaar worden de eerste vaten "Ouden Tripel", het huidige "Vanderghinste Roodbruin", geproduceerd. Hij verdeelt zijn bier met paard en kar in een straal van 15 kilometer in en rond Bellegem.

Aangezien merknamen toen nog niet bestonden gaf Omer zijn eigen naam aan het bier. "Bieren Omer Vander Ghinste".

We maken een serieuze tijdssprong want het bekende tripelbier Omer werd pas enige generaties later op de markt gebracht. We moeten dan nog eens 5 jaar (2013) wachten op de naam Lefort die als merknaam gebezigd werd bij de lancering van een donker degustatiebier van 10%. Dit bij wijze van eerbetoon aan Felix Verscheure, oprichter brasserie Lefort

Maar..... het gaat ons natuurlijk om de **Tripel LeFort**. Die kwam in 2016 op de proppen en wint al meteen dat jaar een gouden medaille op de European Beer Star Awards (DL) als beste 'Belgian Style Tripel'. Niet echt te verbazen natuurlijk want dit krachtig en complex biertje van 8,8% met zijn frisse en fruitige smaak is het proeven beslist meer dan overwaard. Kom eens af naar onze Smidse om dat zelf te ervaren.

JAARPROGRAMMA BOSGEUZEN VOORKEMPEN vzw (1006) 2024

Donderdag	11/04	Bosgeuzen-creatie Donderdagmiddagtocht Afstand: 10,4 km Met tussenstop.	Afspraak: 13.30 uur De Werf, Schoolstraat 44, 2970 Schilde Bosgeuzen: GRATIS Info: in deze krant
Zondag	14/04	Bus-uitstap => Clubbezoek Manke Fieltocht te Mollem 3/5/7/10/14/21 km Langs landelijke wegen. Panorama over de Brabantse Kouters in het land van Asse.	Organisatie: WRC Manke Fiel Bosgeuzen: €10 Oppik: Schilde: Muziekacademie: 08.00 uur 's Gravenwezel Kerk: 08.15 uur Vertrek ter plaatse: 16.00-16.15 uur Info: in deze krant
Vrijdag	19/04	Info-avond aangaande de 5-daagse wandelreis te Kanne (Limburg) van vrijdag 20/09 => dinsdag 24/09. !Enkel voor leden van Bosgeuzen!	De info-avond vindt plaats in onze Smidse (Sint-Jobsteenweg 44, 2970 's Gravenwezel). Aanvang: 20.00 uur Inschrijving ter deelname aan de reis is bij deze info-avond reeds mogelijk.
Zaterdag	27/04	Bosgeuzen-creatie Puur Natuur Natuurgebied 'De Langdonken' en vallei van de Kalsterloop. Keuze: 6,5 of 10,5 km	Afspraak: Café De Schilders (open 10.00 uur), Langdonkenstraat 58, 2230 Herselt Vertrek wandeltocht: 13.00 uur. Groepswandelingen met Bosgeuzenbegeleider. Info: in deze krant
Donderdag	09/05	Bosgeuzen-creatie Donderdagmiddagtocht Afstand: 9,8 km Met tussenstop.	Afspraak: 13.30 uur Bosgeuzen: GRATIS Turnhoutsebaan (over Shopping Wijnege m) Info: in deze krant
Zondag	19/05	Organisatie Bosgeuzen 44^{ste} Consciencetocht 6/9/12/16/21/26/32/40 km Maximum aan onverharde wegen. 't Groot Kasteel, La Garenne, Schans van Schilde, 't Vrieselhof, enz.	Organisatie: Bosgeuzen Start: Dorpshuis (De Caters), Kerkstraat 24, 2970 's Gravenwezel (Schilde) Bosgeuzen: GRATIS Lidkaart niet vergeten Info: in deze krant
Zondag	26/05	Bus-uitstap => Clubbezoek Saharatocht 5/8/12/16/20 km Weelderige natuur van 't Wijerken, de Lommelse Sahara en de Reus van Bosland en unieke wandelbrug.	Organisatie: WSV Milieu 2000 Lommel Bosgeuzen: €10 Oppik: Schilde: Muziekacademie: 08.00 uur 's Gravenwezel Kerk: 08.15 uur Vertrek ter plaatse: 16.00-16.15 uur Info: in deze krant
Zondag	02/06	Bosgeuzen-creatie Haringtocht: ! Nieuwe Formule ! 6/11/16/22 km Natuurgerichte door Bosgeuzen begeleide groepstochten in de omgeving van 's Gravenwezel en Sint-Job-in't Goor.	Organisatie: Bosgeuzen Vertrek: Smidse, Sint-Jobsteenweg 44, 2970 's Gravenwezel (Schilde). Smidse open vanaf 09.00 -18.00 uur. Bosgeuzen: GRATIS Nadien gegrilde haring aan Bosgeuzenprijs. Info: in deze krant
Donderdag	13/06	Bosgeuzen-creatie Donderdagmiddagtocht Afstand: 9,2 km Met tussenstop.	Afspraak: 13.30 uur Bosgeuzen: GRATIS Parking Sint-Antonius kerk. (Handelslei 23). Info: in deze krant

Zaterdag 29/06 => Zondag 15/09	Bosgeuzen-creatie Wandelzoektocht Nessie	Info: in deze krant en krant 3
Donderdag 11/07	Bosgeuzen-creatie Donderdagmiddagtocht	Info: in krant 3
Zondag 14/07	Gratis Wandelen voor Bosgeuzen Tweedaagse Maria-ter-Heide 5/7/10/16/21/30/40 km	Organisatie: Merksemse Wandelclub Stroboeren Start: d'Ouwe Kerk, Lage Kaart, Brasschaat. Bosgeuzen: GRATIS Info: in krant 3
Zaterdag 03/08	Bosgeuzen-creatie Puur Natuur	Info: in krant 3
Donderdag 08/08	Bosgeuzen-creatie Donderdagmiddagtocht	Info: in krant 3
Zondag 08/09	Organisatie Bosgeuzen Laatzomertocht 4/7/10/14/18/22/26	Start: Feestzaal Den Engel, Kerkstraat 17, 2290 Vorselaar. Bosgeuzen: GRATIS Info: in krant 3
Donderdag 12/09	Bosgeuzen-creatie Donderdagmiddagtocht	Info: in krant 3
Zondag 15/09	Bosgeuzen-creatie Septembertocht: Het Leudal	Info: in krant 3
Vrijdag 20/09 => Dinsdag 24/09	Meerdaagse Bosgeuzen-REIS Zie: Info-avond vrijdag 19 april	Hotel Limburgia te Kanne (Limburg) Genieten van omgeving en mooie wandelingen. Info: in deze krant en krant 3
Donderdag 10/10	Bosgeuzen-creatie Donderdagmiddagtocht	Info: in krant 4
Zondag 13/10	Gratis Wandelen voor Bosgeuzen Rose Gronontocht 4/6/12/18/25/35 km	Organisatie: De Sint-Jansstappers Start: Den Baptist, Sint-Jansstraat 146, Essen Bosgeuzen: GRATIS Info: in krant 4
Zondag 20/10	Bus-uitstap => Clubbezoek 24^{ste} Camtochten 5/10/15/20 km	Organisatie: De Heidetochten Kester-Gooik Bosgeuzen: €10 Info: in krant 4
Zondag 27/10	Gratis Wandelen voor Bosgeuzen Kastelentochten 7/10/15/20/25/30 km	Organisatie: Herentalse Wandelvereniging vzw Start: Parochiezaal Zoerle-Parwijs Smisshoekstraat 11, 2260 Zoerle-Parwijs Info: in krant 4
Donderdag 14/11	Bosgeuzen-creatie Donderdagmiddagtocht	Info: in krant 4
Zondag 17/11	Organisatie Bosgeuzen Herfsttocht 6/9/12/16/21/25 km	Start: Jeugd en Cultuur: Leo Baekelandstraat 2, 2180 Ekeren Bosgeuzen: GRATIS Info: in krant 4
Donderdag 12/12	Bosgeuzen-creatie Donderdagmiddagtocht	Info: in krant 4
Zondag 22/12	Organisatie Bosgeuzen Donkeredagentocht 4/6/12/16/22 km	Start: Zaal De Wip, Speelhofdreef 4, 2970 Schilde Bosgeuzen: GRATIS Info: in krant 4



!! ELKE TWEEDE DONDERDAG VAN DE MAAND !!
AFSPRAAKPLAATS zie verder: VERTREKUR: STEEDS 13.30 uur

Donderdag 11 april:

Afspraak: Cultureel Centrum De Werf , Schoolstraat 44, 2970 Schilde (zie parking ter plaatse).

Vertrek: 13.30 uur.

Tussenstop: Castelijnhoeve in Halle.

Afstand 10,4 km.

Breeveldpad, Putseheide, Antitankgracht, Halle-park.

Horeca bij startplaats: Brasserie De Werf 44 (indien open)

Of Brasserie Thijm en Bar Don (nabij kerk)(Kerkplein 350 meter vanaf afspraakplaats)

Donderdag 9 mei:

Vertrek vanaf Turnhoutsebaan tegenover het Shopping in Wijnegem (zie parkeerstroken).

Vertrek: 13.30 uur

Tussenstop: TC Ruggeveld in het Rivierenhof te Deurne.

Afstand: 9,8 km.

Natuurdomrein Ertbrugge, het Ter Rivierenhof, Schijnvallei.

Donderdag 13 juni.


Afspraak: op de parking achter de Sint Antonius-kerk (Handelslei 23, 2980 Halle-Zoersel).

Tussenstop: Cafe 't Hemeltje.

Afstand 9,2 km.

De Kwikaard, Kotseheide, Trappistenbos.

Horeca bij startplaats: Cafe 'Pourtaus' (Handelslei nr.29) (momenteel geopend vanaf 14.00 uur)



BOSGEUZEN BUS-UITSTAP ZONDAG 14 APRIL

**Deelname aan de Manke Fieltocht
van WRC Manke Fiel te Mollem**

Afstanden: 3 - 5 - 7 - 10 - 14 - 21km

**Gevarieerde landelijke omlopen met vergezichten
over de Brabantse Kouters in het Land van Asse.**

Deelname: Bosgeuzen: €10 (inclusief bus en inschrijving)

Inschrijving: Eerst contact opnemen met Ronny Roothans.
(03/353 29 71)(0477/38 56 18)(ronny.roothans@skynet.be)

Na OK storten op rek.nr. Bosgeuzen: BE34-2200-2350-8590

Oppik-uur/plaats: 08.00 uur: Muziekacademie, Schilde

08.15 uur: Kerk 's Gravenwezel

16.00-16.15 uur: Vertrek ter plaatse

Info: Zie artikel

Bosgeuzenkrant

www.bosgeuzen.be

INFO BOSGEUZEN-BUSUITSTAP ZONDAG 14 APRIL

MANKE FIELTOCHT te MOLLEM



Wijle Weer Weg. Inderdaad, de Bosgeuzen zijn niet in te tomen. Dit keer hebben we het voorzien richting Mollem en meer bepaald nemen we daar deel aan de zogenaamde *Manke Fieltocht* van wandelclub **WRC Manke Fiel**. Die Manke Fiel verwijst naar Theofilus van Vaerenbergh die eertijds zeer betrokken was met het promoten van de streek en de natuur in de omgeving van Asse en daartoe zelfs eigenhandig bewegwijzering aanbracht naar de meest toeristische plaatsjes. De figuur bij uitstek dus om er een wandelvereniging naar te noemen. Wens je wat meer te lezen of deze roemruchte persoon hierbij de PDF-link naar zijn geschiedenis. <https://www.mankefiel.be/wp-content/uploads/2018/12/Manke-Fiel-geschiedenis-.pdf>

Dat terzijde. Een uurtje tuffen brengt ons bij 't Kloosterhof te Mollem. Inschrijven ter plaatse is **GRATIS** voor onze Bosgeuzen en hoef je ook niet zelf te doen. Wel jouw stappertjes aantrekken en gezwind op wandel gaan. Daarbij kies je dan uit **3-5-7-10-14 of 21 km**.

Naargelang de afstand krijg je heel wat fraais op jouw tocht. Alleszins kan je je verwachten aan een licht golvend landschap met prachtige vergezichten over de **Brabantse Kouters** in het Land van Asse. "Kouter" betekent "bewerkt land", het zijn grote open akkers, zoals de Groeningekouter uit de Guldensporenslag. In de buurt van rivieren zijn het vaak de iets hoger gelegen gebieden, de lagere delen noemt men "meers".


Het gebied wordt doorkruist door wandelpaden. Er zijn in de omgeving tal van voormalige buurtwegen terug vrijgemaakt. Gekend is Streek-GR Groene Gordel die doorheen Mollem loopt.

Al zijn voornoemde postkaart-vergezichten op zich al de moeite waard toch mogen de diverse bos-gedeeltes er beslist óók zijn. Denk maar aan het Kartelobos, in de volksmond Kettelobos, dat met zijn 12 ha het grootste is van de gemeente Asse. Het is een mooi, oud loofbos met voornamelijk boomsoorten als beuk, zomereik, es, els en wilg. In het voorjaar kleurt het bos ook paars van de boshyacinten, zoals het Hallerbos. Nabij het Kartelobos krijgen we wellicht ook het Paardenbos, het Heibos en de Paddenbroeken onder de schoenzolen.

De **Paddebroeken** is de naam van een wat afgelegen wijk op de grens van Merchtem, Opwijk en Mollem (Asse) langsheen de Wedbeek en, verderop, de Puttenbeek. De naam Paddebroeken zelf komt reeds in de 15^e eeuw voor en betekent een breed stuk grond tussen twee voren, in een broek gelegen. Deze naam komt goed overeen met het natuurgebied: dit is een hellend stuk weiland variërend van vrij nat tot nat. Aan de beekkant bestaat de oeverbegroeiing uit soorten als goudveil, dotterbloem en penningkruid. In de weide groeien dagkoekoeksbloem, echte koekoeksbloem en pinksterbloem. Het natuurgebied ligt in een nog vrij open landschap waar verschillende natuur- en bosgebieden (Paardenbos, Heibos en Kartelobos) voorkomen. Stroomopwaarts vormen deze een verbinding met het Kravaalbos in Mazenzele (Opwijk) en Meldert, stroomafwaarts met de valleigebieden van de Grote Molenbeek en haar zijbeken in het noorden van Merchtem en Steenhuffel (Londerzeel).

Natuurpunt Merchtem kocht in 2001 een eerste stuk natte weide van 3,5 ha aan welke trouwens nog steeds de kern vormt van het natuurgebied. Later werden vijf poelen uitgegraven waar bruine kikker, gewone pad, alpenwatersalamander, vinpootsalamander en kleine watersalamander zich thuis voelen. Ook vele libellensoorten zweven hier rond. Aan de oever van de poelen groeit getand vlotgras, zomprus en greppelrus. Op het hoger gelegen gedeelte treffen we de vegetatie van een kamgrasland. Hier is een boomgaard aangeplant met oude appelaars, perelaars, kers- en krikelaars, pruimelaars en notelaars. Aangrenzend ligt een populierenaanplant met een waardevolle onderbegroeiing en een moerasspirea ruigte. Door de jaren heen kon Natuurpunt door diverse aankopen het groen-domein nog fiks uitbreiden. Zo werd in 2016 een gedeelte van het **Paardenbos** aangekocht, waardoor de oppervlakte van ons natuurgebied nu zo'n 9 ha bedraagt. Vlakbij heeft ook NP IJsvogel Opwijk ook een aantal percelen in beheer. Alles bij mekaar is zo 15 ha natuur beschermd en voor het publiek toegankelijk gemaakt.

Voor info over inschrijving, deelname en uurregeling zie bijhorende affiche.



**Met jouw Bosgeuzen
5-daagse wandelreis
vr. 20/09 > di. 24/09**

Verblijf in hotel Limburgia te Kanne (Limburg)

Samen met jouw Bosgeuzen op stap en genieten van de prachtige omgeving van Kanne, ontegensprekelijk het mooiste dorp van Limburg. Panorama's in het betoverend decor van de Jekervallei. Wandelverrassingen, bezienswaardigheden en nog veel en veel meer.

**VRIJDAG 19 APRIL
INFO-AVOND
E E**

Wens je meer te weten over deze vijf-daagse en wil je graag op de hoogte gebracht worden van wat de Bosgeuzen op deze wandelreis voor jou in elkaar gebokst hebben?

Wees dan zeker van de partij op onze **INFO-AVOND** en dit op **vrijdag 19 april** in ons clubhuis, de alombekende Smidse (St-Jobstwg 44, 2970 's Gravenwezel)
Aanvang om 20.00 uur.
Inschrijven voor de reis vanaf dan mogelijk!

PUUR NATUUR



Zaterdag 27 April

De Langdonken (Herselt)

Vallei van de Kalsterloop. Bos-en veldwegels. Beekjes en vennetjes. Plankenpaadjes.

Waar? Afspraak bij Café 'De Schilders'

Langdonkenstraat 58, 2230 Herselt

Open vanaf 10.00 uur Picknick toegestaan

Vertrek wandeling: 13.00 uur

Afstanden: 6,5 km / 10,5 km (drankje onderweg).

Deelname: Gratis voor Bosgeuzen.

Inschrijving: Niet verplicht maar leuk om weten of je van de partij bent.

Begeleiders: Hilda, Herman, Nancy, Johnny

Info: Pepermans Johnny, Tel.nr.: 03/646 29 05

E-mail: pepermansjohnny2170@gmail.com



INFO: PUUR NATUUR ZATERDAG 27 APRIL 2024

Toch even toelichten wat zo'n Puur Natuur creatie inhoudt. Het basisgegeven is vrij eenvoudig eigenlijk. Bedoeling is steeds onze Bosgeuzen mee te nemen naar een brokje ongerepte natuur waarbij het de betrachting is om zoveel mogelijk onverharde paden onder de schoenzolen te krijgen. En...natuurlijk, onze clubnaam zegt het zelf, zijn we gek op alles wat groen, blauw of bruin oogt. Waarmee we refereren naar bos, heide, veld, vennen, moeras, beekjes en alles wat daarbij hoort. De wandelingen zelf vinden plaats op diverse locaties en we voorzien steeds twee keuze-afstanden begeleid door onze Bosgeuzen.



Even genoeg gepalaverd hé. Op zaterdag 27 april staat onze eerste Puur Natuur van 2024 in de steigers. Hiertoe kozen we voor natuurgebied De Langdonken (Herselt) en vertrekken we vanaf Café De Schilders op tocht met keuze uit twee afstanden (6 en 10,5 km).

Het landschap 'Langdonken' is gelegen in de gemeente Herselt op de overgang Kempen-Hageland. Door het weinig intensief gebruik van de Langdonken, bleef dit landschap gedurende eeuwen zo goed als ongewijzigd. Een deel van het gebied in Aarschot noemt 'Blakers', wat 'ondergelopen gronden' betekent. In natte periodes staan dan ook delen van het gebied onder water. De naam Langdonken verwijst naar de lange S-vormige donk die door het moeras loopt..

De waarde van het gebied wordt vooral bepaald door de aanwezigheid van talrijke relictten van het oorspronkelijk landschap, zoals het er honderden jaren geleden uitzag, met een afwisseling van bos, vochtige heide, broekbos, vennen, grachten en weilanden. Het reliëf en de variatie in structuur en vegetatietypes maken dit landschap esthetisch waardevol. We treffen er zowat alle soorten van begroeiing aan. Hei-schrale graslanden, drassige hooilanden, fraaie elzenbroeken en mooie eiken-berkenbossen. In de zogenaamde blauwgraslanden groeit onder andere de zeldzame distel Spaanse ruiter. Andere pareltjes zijn Blauwe zegge, Dophei, Klokjesgentiaan, verschillende orchideeën.

De prachtige flora trekt heel wat libellen, sprinkhanen en vlinders aan, waardoor de Bosrietzanger en Blauwborst als insectenetters hier natuurlijk hun buik rond kunnen eten. Andere vogels die je hier kan spotten zijn de Buizerd, Torenavalk, Wespendif, Sperwer, Havik, Kerkuil, Bosuil, Houtsnip en de Zwarte, Kleine en Grote bonte specht. Watersnip, Witgatje, Oeverloper en Kleine plevier bezoeken het natuurgebied tijdens de trekperiode. Verder treft men hier ook reeën, bunzings, hazen en wezels.

Gezien de aard van het gebied is het begrijpelijkerwijze niet aan de orde van met hoge hakken op pad te gaan. Ook een zondags kostuum gaan we echt niet aanbevelen.

Jouw eventueel meegebrachte bokes mag je verorberen bij de startplaats. Wens je daarbij iets te drinken dan kan je dat uiteraard ter plaatse bekomen. Tijdens de wandeling voorzien we eveneens dat je iets drinkbaars tot jou kan nemen. We willen niet verantwoordelijke zijn voor uitgedroogde levers hé.

Voor info over afspraakplaats, uur, enz =====> Zie bijhorende affiche.

Info kan ook bij: Pepermans Johnny, 03/646 29 05 , pepermansjohnny2170@gmail.com.

**BOSGEUZEN
NODIGEN UIT**



ZONDAG 19 MEI 2024 te 's GRAVENWEZEL
44 ste CONSCIENCETOCHT

Afstanden: 6 - 9 - 12 - 16 - 21 - 26 - 32 - 40 km

Natuurgerichte omloop over een maximum aan onverharde paden.
Met het Groot Kasteel, La Garenne, Driehoekbos, 't Vrieselhof, enz.

Organisatie: Bosgeuzen Voorkempen vzw.(1006)

Start: Dorpshuis (feestzaal De Caters),

Kerkstraat 24, 2970 's Gravenwezel (Schilde).

Inschrijving: 07.30 - 15.00 uur

Deelname: Leden wandelclub: € 1,5 Niet-leden: € 3
Leden van Bosgeuzen Voorkempen: **GRATIS**

Openbaar vervoer: Bus: De Lijn 610 (halte Oudaen).

Info: Ronny Roothans, 03/3532971 ~ 0477/385618
ronny.roothans@skynet.be

Bosgeuzenkrant

www.bosgeuzen.be

INFO: 44^{ste} CONSCIENCETOCHT ZONDAG 19 MEI 2024



In mei leggen alle vogels een ei. Of dit een waarheid als een koe is, blijft een open vraag. Wat alleszins als een paal boven water staat is de Consciencetocht van de Bosgeuzen die op 19 mei 2024 reeds aan haar 44^{ste} editie toe is. Ook nu hebben de Bosgeuzen hun beste beentje voorgezet om er met een keuze uit 8 afstanden (6,9,12,16,21,26,32,40 km) een onvergetelijke wandelervaring van te maken. Startlocatie voor deze jaarlijkse wandelhappening is het Dorpshuis (Feestzaal De Caters, Kerkstraat 24, 2970 's Gravenwezel). Een ruime zaal met parkeergelegenheid in de onmiddellijke omgeving, met vlakbij de bushalte van lijn 610 en pal naast het vele groen dat de parel der Voorkempen te bieden heeft.

Zonnebos (alle routes)

We zouden dit het Consciencetocht-verbroederingsbos kunnen noemen want alle omlopen komen tijdens hun tocht in dit met beuken bezaaide Zonnebos terecht. Flaneren langsheen een magnifiek kasteel-en parkdomein is de boodschap. Het gaat hier over het Kattenhof of Catershof dat eertijds bewoond werd door baron De Caters beroemd als luchtvaartpionier.

Kasteel 's Gravenwezel: (alle routes)

Stilletjesaan lonkt de aankomst maar uiteraard niet vooraleer aan te vangen met een prachtig gedeelte waarbij het postkaart-ogend Kasteel van 's Gravenwezel het hoofdingrediënt is. Het Groot Kasteel of 'Het Hof' is niet weg te denken uit de geschiedenis van 's Gravenwezel. Het werd gebouwd omstreeks 1200 als versterkte hoeve en pas in de 14de eeuw omgebouwd tot een waterslot. Het kasteel ligt te midden van een prachtig 21 ha groot park. In het kasteel is momenteel een kunst- en antiekzaak ondergebracht en is eigendom van de antiquair Axel Vervoordt.

La Garenne (9, 12, 16, 40 km.)

Eerst via een paarden-pad voorbij de zogenaamde Redoute met blik op een naar luxevilla omgebouwde bunker (ooit dancing). Wandelpret gegarandeerd want het parcours blijft ook verderop getrouw het privaat domein Botermelck-La Garenne volgen. Het 450 ha groot domein dat grenst aan Schoten, Schilde en Brecht fungeert onder meer als kweekcentrum voor bedreigde diersoorten. De wandelaars bereiken zo naadloos de Antitankgracht en wat verder over een door rododendrons ommuurde dreef richting gemeentebos van Sint-Job.

Antitankgracht (12, 16, 21, 26, 32, 40 km)

Een bospad langsheen de Hofbeek brengt de wandelaars bij de Antitankgracht. Deze kunstmatige waterloop is 33 km lang en minstens 6 meter breed en verbindt de Schelde met het Albertkanaal. Ze werd rond 1939 aangelegd om vijandelijk rollend materiaal te stoppen. De gracht is dus een onderdeel van een verdedigings-gordel waarvan ook de overgebleven bunkers een stille getuige zijn. Het mag evenwel duidelijk zijn dat het groen het 'zaakje' hier intussen stevig heeft overgenomen. Voor natuur-liefhebbers is het trouwens dé plaats bij uitstek want de hier aanwezige fauna en flora kom je elders maar raar of zelden tegen.

Ketelstraat (21, 26, 32, 40 km)

Een prachtig bospad met uitkijk op het Catershof en vervolgens met panoramisch zicht op't Groot Kasteel, brengt hen in de onverharde Ketelstraat. Flaneren langsheen de Hofbeek en het aangrenzende Gravinnenbos dat samen met de Lage Haar een aaneengesloten natuurgebied van 52 ha betreft en dat door Natuurpunt Schijnbeemden beheerd

De Schans van Schilde (21, 26, 32, 40 km)

Vlakbij de Zonnebaars ligt de Schans van Schilde met een langwerpige opbouw (evenals de andere schansen) met een totaal breedte van ca. 65 m. Het was omringd door een 15 m brede gracht. Het oppervlak bedroeg ruim 2 hectare. De schans is gebouwd uit ongewapend beton en moest bestand zijn tegen 21 cm kaliber (na aanpassing van de betonsamenstelling bestand tegen 28 cm kaliber). Kort voor de Eerste Wereldoorlog ontwikkelden de Duitsers echter geschut waartegen het ongewapend beton onvoldoende weerstand bood zodat de schans uiteindelijk geen nut meer had.

Halse Bossen (21, 26, 32, 40 km)

Dit is een prachtig en veelzijdig natuurgebied met uitgestrekte vennen-en heidegebieden en dichte bossen. Kronkelpaden voeren je erdoorheen. De Leeuwkensweg brengt de wandelaars langsheen een bomkrater, vervolgens over de Grote Schijn die hen via het Sniederspad richting Halle voert. De 21 km-route zwaait of en keert via een andere natuur-route terug naar de Zonnebaars.

Picardiëbos (21, 26, 32, 40 km)

Komende vanaf de Antitankgracht belanden de deelnemers in het Picardiëbos dat eindelijk definitief aan geplande verkaveling ontsnapte. Men mag zich verwachten aan zigzaggende paadjes en kronkelwegels doorheen de lente-natuur.

Fort van Oelegem (26, 32, 40 km)

Evenals de Schans was dit fort niet bestand tegen het Duitse geschut in WO I. Zeker niet toen men op de proppen kwam met een 42 cm mortier (Dikke Bertha) dat een projectiel van 1000 kg 9 km ver kon schieten. Het is nu in privébezit en wordt beheerd door de werkgroep Fort Oelegem (WGFO) van Natuur2000. Het fort doet dienst als overwinteringsreservaat voor vleermuizen. Blijkens tellingen begin 2019 overwinteren er ca. 1500 exemplaren van een tiental soorten. Het fort is sinds 2014 het grootste vleermuizen-overwinteringsreservaat van Vlaanderen

't Vrieselhof (32, 40 km)

Enkel de 32 en 40 km stappers gaan uitgebreid kennis maken met 't Vrieselhof. De omloop leidt hen door het sterrenbos achter het kasteel en het koetshuis De Remise. langs statige dreven met prachtige, oude beuken die een uniek schuiloord vormen voor holenbroeders zoals spechten en vleermuizen. Een brok natuur aan overzijde van de Heidebeek en de unieke biotoop van het Groot Schijn staan op het programma. Via een plankenpad komen de deelnemers bij 't Fort van Oelegem terecht.

Rustposten

De Smidse (6, 9, 16 km.)

De zogenaamde 'Smidse', clublokaal van de Bosgeuzen, heeft zijn naam niet gestolen want het gaat hier, zoals de naam reeds doet vermoeden, over een voormalige, authentieke smidse waar eertijds paarden hun hoefijzers toebedeeld kregen. Het is als bouwkundig erfgoed geklasseerd en zou dateren van het laatste kwart van de 19de eeuw. Tijdens de 44^{ste} editie van de Consciencetocht kunnen de wandelaars er bij wijze van rustpost terecht waar de nodige 'natjes en droogjes' worden voorzien. Bij mooi weer wordt het genieten op het buiten-terras.

De Schuttersgilde (12, 16, 40 km.)

De Sint-Jorisgilde bestaat al in Sint-Job sinds de vijftiende eeuw, maar door de godsdienstoorlogen werd ook de Sint-Jobse gilde opgedoekt. In 1609 werd de gilde opnieuw actief. 'Het oudste bestaande gildeboek dateert van 1609, het reglement 'de kaart' van 1763. De Sint-Jorisgilde is één van de vijf Belgische gilden waar de leden nog de voetboog hanteren. Die heeft een spankracht van vijfhonderd kilogram. De voetboog is eigenlijk een wapen, de gilden hadden bij hun ontstaan een militair karakter.

De Zonnebaars (21, 26, 32, 40 km 2x)


Gelegen in een bosrijke omgeving en pal aan een prachtige visvijver met zicht op de Schans van Schilde (info zie voorheen) kunnen de wandelaars verpozen in het clublokaal (met onlangs volledig vernieuwd dak) of, bij mooi weer, op het gezellige terras. Visclub de Zonnebaars bestaat inmiddels al méér dan 50 jaar. De wandelaars komen hier twee keer ter plaatse.

't Lekker Koeike (26,32,40 km)

Is het melkveebedrijf van de familie Van der Schoot – Vangeel. Het is gelegen aan de rand van het dorp in Oelegem. In 1995 heeft Paul het gemengde bedrijf van zijn ouders overgenomen. Men wilde een deel van de melk verwerken tot ambachtelijke hoeveproducten, zo kwam er een melkverwerking die Karin voor haar rekening nam. De wandelaars kunnen even tot rust komen in de bijhorende cafetaria. Drank en versnaperingen alomtegenwoordig. En.....natuurlijk.....'t lekkerste hoeve-ijs.

Voor info over startplaats, inschrijving, deelname, enz: Zie bijhorende affiche.

Kijk ook eens op www.bosgeuzen.be



Schilde 's-Gravenwezel

Dat wat was... en nooit op dezelfde manier zal wederkeren

Het Catershof in 's-Gravenwezel

Zowat tegenover Het Groot Kasteel van 's-Gravenwezel ligt aan de Sint-Jobsteenweg het Catershof. Het Catershof of Kattenhof bevindt zich op de Steenweg naar Sint-Job-in-'t-Goor in de wijk de Brakken. Het is een slot uit de 15de eeuw, dat op het einde van de 17de eeuw verbouwd werd.

Jean Pierre Ernest de Caters (1735 -1785) kocht de Kattenberghoeve in 1764. Eén van zijn zonen Carolus Maria Josephus de Caters (1767 - 1820) vestigde zich op het Kattenhof. Hij was gehuwd met Isabella Coletta, Ghislaine de Potter (1776 - 1855). Mathilde Marie Charlotta Ghislaine (1814 - 1897) was hun oudste kind, dat ongehuwd bleef en stierf in 's-Gravenwezel op 8 december 1897. Zij droeg het Catershof over aan Pierre de Caters, achterkleinzoon van haar vaders broer Pierre Joseph de Caters. Het landgoed van de familie De Caters werd in de omgeving de Kattenbergh genoemd. De hoeve, die aan de basis lag van het huidige Catershof, heette de Kattenberghhoeve. In 1667 bedroeg haar totale oppervlakte 27 bunders en 229 roeden. Een bunder is een oude oppervlakte-maat, die in Nederland in 1816 werd gelijkgesteld aan 1 hectare of 10.000 vierkante meter en in 1937 is afgeschaft. Een roede is ongeveer 15 m2 afhankelijk van de plaats. Daarmee behoorde de Kattenberghhoeve tot de grote landbouwbedrijven van 's-Gravenwezel. Voor de komst van de Caters was zij lange tijd eigendom van bekende Antwerpse kooplieden-families. In 1718 verkocht Gilles Vermonden het goed aan Gilles Vander Schelstraeten. Na diens dood kwam de hoeve in het bezit van twee dochters van Gilles. Elisabeth-Maria die begijn was in Mechelen en Magdalena die nog minderjarig was (1737). In opdracht van Elisabeth-Maria werden er regelmatig herstellingswerken aan het gebouw uitgevoerd (1737-1743). Daarbij had men grote hoeveelheden steen, kalk, hout, nagels, ijzerwerk, dekstro en glas nodig hetgeen op grote verbouwingen wees. In elk geval bezat de kattenberghhoeve een elitair karakter toen zij in 1764 werd verkocht aan jonker Joan-Petrus-Ernest de Caters. In de verkoopakte werd zij beschreven als "eene hoeve met bascour, huisinghe, hove, camercken van plaisantie ende edificuën. Visvijver, sterrebosch, zaeialanden, weijden, houtwasschen ende plantagiën, groot 25 bunders 1 1/2 roeden. Het is niet bekend of Ernest de Caters de Kattenberghhoeve liet uitbouwen tot een echt hof, want het hedendaags uitzicht van het Catershof is hoofdzakelijk 19de eeuwse architectuur. Toch werd het Catershof op het einde van de 18de eeuw wel degelijk als een huis van plaisantie of speelhof (luxe-woning) beschouwd volgens de belastingsboeken uit die periode. Met de komst van de familie de Caters zou er in 's-Gravenwezel nog heel wat te beleven vallen, want aan originaliteit en persoonlijk-



heid schenen de Caters geen gebrek te hebben. Ernest de Caters ontplooidde zich in 's-Gravenwezel als een jonker-landbouwer. Maar de beroemdste inwoner van Het Catershof was zeker baron- burgerlijk ingenieur Pierre de Caters, geboren op 25 december 1875, en pionier van de Belgische luchtvaart. Deze snelheidsmaniak, zowel op de weg, op het water, als in de lucht, haalde meerdere wereldrecords.

EERSTE BELGISCH VLEGVELD

Pierre de Caters liet het eerste vliegveld van België aanleggen. Op de grens van 's-Gravenwezel met St.-Job liet de baron in 1907 een bos van 60 ha rooien en effen maken. Een beek werd over een afstand van 200 meter overbrugd. Het vliegveld was ongeveer 3 km lang en 1,5 km breed. Er werden ook enkele hangars opgetrokken en een bodega gebouwd. In die hangars sleutelden de baron en zijn vrienden aan de eerste Belgische vliegtuigen. Aan de hangars stonden grote vlaggemasten. Als de vlaggen wapperden kon er bij die eerste "vliegtuigen" niet gevlogen worden. In het begin was vertrekken een lastige en gevaarlijke karwei. Die eerste vliegtuigen hadden geen remmen en de motoren ook geen starters. De mechanici draaiden met de schroef de motor in gang. Een groep jonge kerels hielden dan het vliegtuig in bedwang. Als de baron "los" riep, losten ze en schoot het vliegtuig vooruit. Dat was toen een gevaarlijk job. Naast baron de Caters waren er ook veel van zijn vrienden die in St.-Job kwamen oefenen. Eén van de vaste klanten was een bakkerszoon uit Borgerhout: de beroemde Jan Olieslagers. Het onbekende dorpje werd wereldberoemd. De landkaarten werden overal bestudeerd, om toch maar dat plaatsje te vin-

den, waar een geheimzinnige dwaas, "Peerke Caters", die zotte roekeloze kuren uithaalde. Die eerste piloten staken heel wat geld in hun ondernemingen. Vaak kwamen nieuwe machines niet van de grond of sloegen te pletter bij de eerste proeven. De piloot kon met zijn stuurknuppel alleen maar opstijgen, rechtdoor vliegen en landen. Bochten maken was er in het begin nog niet bij. Dat kwam pas veel later. Als de vliegtuigen op het einde van het veld landden, moesten ze met mankracht gekeerd worden. Als een vliegtuig enkele meters op een hoogte van 50 cm had gevlogen stond daarover al een artikel in de krant. Stilaan vloog men hoger en verder, en weldra vloog de baron over de bossen. Toen kwamen de vliegmeetings. De wegen van 's-Gravenwezel naar St.-Job zagen zwart van het volk. De rijken per auto of per koets, de rest te voet. Aan de rand van het vliegveld stonden tribunes opgesteld. De tribuneplaatsen kosten 5 frank. Voor de staanplaatsen betaalde men 1 frank. Als er te veel wind was ging het vliegen niet door en was men zijn geld kwijt. Zo ging dat toen. De baron was toen de koning te rijk. Hij was de belangrijkste man op het veld: baron, eigenaar, rijk en vlieger. De baron liet toen ook een sterke macht van de rijkswacht aanrukken, neen, niet tegen de hooligans, maar om kijkers die niet betaalden van het veld te weren. De nabijgelegen boerderij "Ringven" werd toen gebruikt als hotel voor de vliegers en hun personeel.

In 1944 overleed Baron Ingenieur vliegenier Pierre de Caters in Parijs.



ZONDAG 26 MEI BUS-UITSTAP



Sahara tocht Milieu 2000 Lommel

Afstanden: 5 - 8 - 12 - 16 - 20 km

DeLommelse Sahara, de Reus van Bosland, het Wijerken, enz.

Deelname: Bosgeuzen: €10 (inclusief bus en inschrijving)

Inschrijving: Eerst contact opnemen met Ronny Roothans.
(03/353 29 71)(0477/38 56 18)(ronny.roothans@skynet.be)

Na OK storten op rek.nr. Bosgeuzen: BE34-2200-2350-8590

Oppik-uur/plaats: 08.00 uur: Muziekacademie, Schilde
08.15 uur: Kerk 's Gravenwezel
16.00-16.15 uur: Vertrek ter plaatse

Info: Zie artikel

Bosgeuzenkrant

www.bosgeuzen.be

INFO: BUS-UITSTAP SAHARATOCHT MILIEU 2000 OP ZONDAG 26 MEI 2024



Als we er even de Walking in Belgium op naslaan mogen we met een gerust wandelhart concluderen dat WSV Milieu met haar Saharatocht weerom héél wat fraais in petto heeft. Reden te over om daar met onze Bosgeuzen een stapje in de Lommelse wereld te zetten en zelf te proeven van wat ons onder de wandelschoenen te verwachten staat.

In 1920 werd in een uitgestrekte heidevlakte een zinkfabriek neergepoot. In 1975 werd deze fabriek gesloopt, maar de uitlaatgassen hadden tot ver in de omgeving een dodelijk spoor getrokken over vrijwel alle plantengroei. Zo ontstond een grootse zandvlakte, later de **Sahara** genoemd. Deze *Sahara* vormde een bedreiging voor de omringende bossen en velden, zelfs voor het verder afgelegen wooncentrum van Lommel. Na een ingrijpende methode om de streek weer aantrekkelijk te maken heeft het jaren

geduurd vooraleer de plantengroei zich herstelde. Vandaag de dag wordt al het moois van inlandse tot uitheemse boomsoorten harmonisch versmolten tot een heuse paradijs tuin.

Mochten we niettemin bij het woord 'Sahara' visioenen krijgen over immense zandheuvelds, kamelen, Bedoeïenen en naar-water-vragende temperaturen van 50C° dan zal het echt zo'n vaart natuurlijk wel niet lopen. Niettemin mogen we ons alvast verheugen op een grootse met duinen bezaaide zandvlakte die met hulp van onze typische Belgische weersomstandigheden er beslist als een woestijnlandschap uitziet. Dit verscholen dan wel in een groene bosrijke omgeving. Samen met de vele diepblauwe plassen, met massa's watervogels, en hun omringende plantengroei maakt dat je jezelf van de ene naar de andere oase lijkt te stappen. Om er eens rap een getalletje op te plakken willen we toch kwijt dat de Sahara 193 ha groot.

Eén van de opvallendste eyecatchers is natuurlijk de zogenaamde **Reus van Bosland**, de trotse uitkijktoren over de Sahara. Op 1 april 2015 werd dit gevaarte geopend. Met een hoogte van maar liefst 30 meter (denk aan 15 deuren op elkaar) beschikt deze indrukwekkende constructie over drie platforms die je een wijde blik op de omgeving bieden. De inspiratie voor de look van de uitkijktoren haalden de ontwerpers uit het glooiende lijnenspel van de zandduinen in de Sahara. Dit lijnenspel heeft geleid tot een opmerkelijke materiaalkeuze voor de gevel, touw (ruim 3,5 kilometer in totaal wat zowat 30 voetbalvelden achter elkaar betekent). Touw heeft een natuurlijke kleur en uitstraling, maar is tegelijk soepel en relatief zwaar, waardoor het zal gaan doorhangen. Door het afwisselend strak en los om de toren te wikkelen ontstaan de kenmerkende lijnen van de Sahara. Bij het beklimmen van de trappen (144 treden) kijkt de bezoeker tussen de touwen door naar het landschap. Bij helder weer rijkt jouw blik tot zo'n 25 km ver. Voor kijklustige Bosgeuzen staat er bovenaan (daar eerst wel geraken hé) een observatiekijker ter beschikking.

Uitzonderlijk in zijn soort is de sierlijke **voetgangersbrug**. De enige trouwens over het kanaal Bocholt-Herentals. Ze vormt een unieke verbinding tussen twee natuurgebieden: de Lommelse Sahara en Blekerheide. De moderne brugconstructie is ook een herkenbaar rustpunt voor de wielertoeristen die zich een weg banen langs het kanaal. Deze voetgangersbrug die pal op het fietspad richting Blauwe Kei ligt mag zonder twijfel een toegevoegde attractie noemen. De S-vormige uitvoering met een fraaie combinatie tussen staal en hout, opgehangen aan twee stalen pylonen, laten deze moderne brug helemaal opgaan in het omliggende groen.

Langs het kanaal is dichtbij ook nog een betonnen **bunker** te zien. Deze bunker is één van de 15 oorlogsbunkers die langs het kanaal tussen Lommel en Dessel liggen. Vleermuizen hebben hierin hun ideale verblijfplaats gevonden.

Dus, beste Bosgeuzen. Wees zeker van de partij. Snel inschrijven is de boodschap.

Bekijk ook bijhorende affiche op de naastliggende pagina voor deelname, inschrijving en uurregeling.

Tot Wandelens



Zondag 2 juni Haringtocht vanuit De Smidse

!! Nieuw !! Parcours-tekst volgen hoeft nu niet meer.
Maak jouw keuze uit verschillende afstanden en vertrekuren.
Je wandelt in groep met begeleiding van een Bosgeuzen-gids.

Raadpleeg bijhorend artikel voor info over de tochten, afstanden en uurregeling.

!! Natuurlijk !!

Na de wandeling kan je genieten
van de lekkere gegrilde haringen.
Zoals steeds aan Bosgeuzen-prijs.



INFO: HARINGTOCHT BOSGEUZEN ZONDAG 2 JUNI ! NIEUWE FORMULE !

Inderdaad beste Bosgeuzen. We hebben de Haringtocht een nieuw kleedje aangepast. Ik veronderstel dat bij 't lezen van voorgaande zin bij jullie wellicht de wenkbrauwen de hoogte ingaan en dat de vraag 'Wat bedoelen ze daar nu weer mee' op jullie lippen brandt. Inderdaad vraagt dit om wat info.


Bij de vorige edities (en dat was eveneens het geval met onze Lijnbustocht) kregen de deelnemers in onze Smidse na de gewenste wandelafstand gekozen te hebben een geprinte wandelbeschrijving mee. De tekst moest dan wel héél getrouw gevolgd te worden of een en ander kon de mist in gaan. Leden van de Bosgeuzen gaven in het verleden al aan dat zo'n parcours-tekst niet echt hun ding was.

Wat behelst de nieuwe formule? Voor zondag 2 juni voorzien we groepswandeltochten met keuze uit afstanden van 6, 11, 16 of 22 km waaraan je kan deelnemen. Elke tocht wordt uiteraard begeleid. Tempo in functie van de afstand en de daaraan deelnemende Bosgeuzen. Voor de 3 grootste omlopen wordt onderweg een rustmogelijkheid voorzien. Zie hieronder de vertrekuren per afstand.

Vertrek steeds vanaf de Bosgeuzen-Smidse, Sint-Jobsteenweg 44, 2970 ' Gravenwezel (Schilde)

Het clubhuis is open vanaf 09.00 uur

- **6 km: 11.00 uur en 14.00 uur (twee start-uren dus)**
- **11 km: 10.30 uur en 13.30 uur (twee start-uren dus)**
- **16 km: 10.15 uur**
- **22 km: 10.00 uur**



Waarom je te verwachten bij de groeps-begeleide wandeltochten:

Alle routes komen terecht in het Zonnesbos, flaneren via het Caterstraatje langs het Catershof (Kattenhof). De Antitankgracht is van de partij wat de stappers ook langs privaat domein La Garenne voert. Naast de Hofbeek over de onverharde Ketelstraat en met het Gravinnenbos in het vizier komen alle afstanden op amper bewandelde paadjes terecht. Natuurlijk ontbreekt ook het Groot Kasteel van 's Gravenwezel niet op het appel.

11/16/22 km: Je krijgt al het voorgaande onder de schoenzolen maar presenteren je bovendien na oversteek van de Antitankgracht de met rododendrons bezaaide Nieuwgoeddeef. Het Sint-Jobse gemeentebos brengt je bij Den Chup waar je de benen even kan strekken en eventueel jouw 'bokes' kan verorberen. De Hoeveweg en de Koeistraat leiden je terug naar de Antitankgracht.

16/22 km: Al wat hiervoor reeds beschreven is valt jou alvast ten deel. Maar je geniet bovenop van Natuurdomein De Poppelaer en het Hofbeekpad richting Grote Vraag (waar de Bosgeuzen gesticht zijn in 1975). Even de bossen van de Kleine Vraag induiken en vervolgens de andere zijde van de Poppelaer en je komt terug bij de Hoeveweg terecht.

22 km : Vooreerst krijgen de 22-ers een uitgebreider gekronkel in het Zonnesbos en keren via kerkepaden naar het Zevenbunderstraatje. Dit pad brengt hen reeds vroeger dan de collega's naast La Garenne. Na de Kleine Vraag verkennen zij verder zowel de bosrijke als landelijke omgeving. Voorbij Het Kamp en de Caterskapel om terug aan te sluiten bij de 16 km-route.

Toch liever solo op stap?


Ga je liever op je eigen houtje op wandel dan kan je op 2 juni desgewenst vertrekken vanaf 09.30-13.30 uur met keuze uit 3 afstanden (6/9,5 en 13 km.) waarvoor we je een **wandelknooppunten-parcours** kunnen bezorgen. Je volgt dus van het ene knooppunt naar het andere. !! Deze omlopen zijn **NIET** gelijk aan die van de groeps-begeleide routes !! Knooppunten hebben hun beperkingen.


Inschrijving: Kom voor deelname aan groepstocht tijdig naar de Smidse (Zie vertrekuur van jouw afstand)
Deelname: GRATIS voor onze Bosgeuzen.

Info: [Zie affiche](#) pepermansjohnny2170@gmail.com www.bosgeuzen.be

Nadien gegrilde haring aan Bosgeuzenprijs

Heel veel dank aan de medewerkers om er een topdag van te maken.





van 29 juni tot zondag 15 september 2024

Bosgeuzen - Wandelzoektocht - Nessie

!! GRATIS deelname voor iedereen !!

Een speurtocht met zoek-vraagjes, te vinden-foto's, een puzzel-droedel, enz.

Deelname-formulieren gratis te bekomen vanaf zaterdag 29 juni

- *** Downloaden via website www.bosgeuzen.be
- *** Via mail naar pepermansjohnny2170@gmail.com
- *** In de 'Smidse' (Sint-Jobsteenweg 44, 2970 's Gravenwezel)
Elke zondag juli / augustus + 1 september 13.00-18.00

Inlevering uiterlijk op zondag 15 september 18.00 uur

Uitslag in de Smidse op zondag 6 oktober 16.00 uur

INFO: WANDELZOEKTOCHT BOSGEUZEN NESSIE

Voorwoord:

Het Monster van Loch Ness, liefkozend bekend als Nessie, is een van de meest iconische en mysterieuze wezens uit de wereld. De geschiedenis van het monster is er een van hardnekkige legendes en breed-gedragen belangstelling.

"Gigantisch prehistorisch dier"

De eerste "waarneming" van Nessie was in het jaar 565. Toen beweerde een priester dat hij een groot beest in het water had gezien. Maar het is pas eeuwen later, in 1933, dat de fascinatie met het monster aanzienlijke proporties aannam. Een lokale Schotse krant bracht het verhaal van een koppel dat een "gigantisch prehistorisch dier" had gezien in het Schotse meer. Een jaar later haalde Nessie de voorpagina van een Britse krant. Maar de foto bleek nep. Wat leek op een monster was eigenlijk een kleine onderzeeër met daarbovenop een popje. In een mum van tijd veroverde Nessie een plaats in de culturele verbeelding.

Sindsdien hebben meer dan 1.000 mensen het monster zagezegd "gezien". Volgens sommigen lijkt Nessie op een draak, anderen noemen haar een monstervis of een zeeslang. De ene zegt dat ze een bult heeft, de andere dan weer dat ze twee of drie bulten heeft. Ook over de grootte van het monster bestaat geen eensgezindheid. Waar er wel consensus over is? Het wezen zou een lange nek en een bredere kop hebben.

Zwemmende olifanten, grote vissen, drijvende boomstammen en optische illusies: wetenschappers opperen verschillende theorieën om de waarnemingen te verklaren.

Volgens hen is het onmogelijk dat er in het meer een nog onontdekte, grote diersoort leeft maar in 2019 nog zeiden wetenschappers nog dat de gespotte wezens wel eens gigantische alen zouden kunnen zijn.

Nog niet zo lang geleden trouwens werd de zowat grootste opgezette zoektocht ooit op touw gezet waaraan biologen, fysici, technici, enz., enz. uit gans de wereld aan deelnamen. Drones met infraroodcamera's maakten thermische beelden boven het meer terwijl speciale apparatuur akoestische signalen onder het wateroppervlak kon registreren. Vrijwilligers hoopten een glimp van hun favoriete monster op te vangen al stonden de meeste wetenschappers daar van in den beginne al sceptisch tegenover.

"Wetenschappelijk gezien was er geen reden voor de zoektocht", zei David Van Rooij, docent mariene geologie aan de UGent. "Het bestaan van het mythische beest is onwaarschijnlijk. Het zou leuk zijn, maar het is onmogelijk."


Maar.....beste lezer.... Wat helemaal niet onmogelijk is of wat nog beter gezegd als een waarheid als een koe mag aangenomen worden is de **Bosgeuzen-Wandelzoektocht-Nessie**. Na het lezen van bovenstaande tekst zal het jullie niet verbazen dat al dat zoeken naar Nessie ons intrigeerde en vooral inspireerde wat het thema van onze jaarlijkse, zomerse zoektocht betreft. Want, laten we even eerlijk zijn. De zoektocht zal ook weer monsterlijke vragen bevatten waarbij je je misschien suf zoekt naar de correcte oplossingen. Je zal natuurlijk ook geconfronteerd worden met rare foto-opnames waarbij je, net zoals bij Nessie, in eerste instantie kop noch staart aan krijgt. Je krijgt een rebus-droedel voorgeschoteld die je naar de keel zal grijpen en waarbij je jouw angst zal dienen te trotseren om ermee aan de slag te gaan. En dan zwijgen we nog van de schiftingsvraag die zelfs Nessie, moest hij echt bestaan, hoofdpijn in zijn drakenkop zou bezorgen

Och, misschien overdrijf ik wel een héél klein beetje. De zoektocht is immers familiegericht en geschikt voor alle leeftijden. En, uiteraard, zit er hier en daar wel een addertje (een Nessietje dus) onder het gras maar voor het overige gaat het om een aangename wandel-speurtocht die voor iedereen **GRATIS** is. Zie ook affiche.

Hoe bekom je de GRATIS deelnameformulieren:

- Via onze website www.bosgeuzen.be . Je kan formulieren downloaden en ook een extra antwoordformulier.
- Stuur een mailtje naar =>pepermansjohnny2170@gmail.com en we bezorgen je zo snel mogelijk de nodige formulieren via mail.
- Tijdens openingsdagen Smidse (zie 'secretariaatsnieuws' in Bosgeuzenkrant). Dit betreft een geprinte wit-zwart versie.

Je kan de formulieren bekomen vanaf 29 juni 2024. Oplossingen dienen uiterlijk binnen te zijn op zondag 15 september, 18.00 uur. Uitslag en oplossingen in de Smidse op zondag 6 oktober vanaf 16.00 uur.





Wandelclub Bosgeuzen is graag van de partij als het gaat om wandel-initiatieven die op touw gezet worden ten bate van een goed doel. In dit geval gaat het om Chris die, ondanks zijn visuele handicap, een laatste wandel-uitdaging (24 uur non-stop stappen) aangaat. Lees verder hoe je hem daarbij kan steunen (vanaf €2 reeds) en al doende zelfs €150 kan winnen. De opbrengst gaat trouwens niet naar Chris maar naar de Braille-liga. Bosgeuzen Voorkempen vzw heeft, mede in naam van haar leden, ook een bedrag overgemaakt om dit wandelgebeuren te steunen.

Het Bosgeuzen-bestuur

Wandelen voor het goede doel: steun Chris en win € 150,00

- [Home](#)
- Wandelen voor het goede doel: steun Chris en win € 150,00

Wanneer?

Start zaterdagavond 22 juni 2024 om 21:00 uur stipt.

Einde zondagavond 23 juni 2024 om 21:00 uur.

Vertrek- en aankomstplaats: Stenenkruis 20, 2160 Wommelgem

Challenge

Chris is niet aan zijn eerste uitdaging bezig. In volle coronatijd wandelde hij in zijn eentje 100 km.

Nu doet hij er nog een schepje bovenop: 24 uur non-stop wandelen.

Allerlaatste ultrawandeling

Nog één keer wenst Chris zijn grenzen te verleggen. Gezien de achteruitgang van zijn visuele handicap wordt dit zijn allerlaatste uitdaging in openlucht. Met deze sportieve uitdaging wenst Chris afscheid te nemen van het ultrawandelen. Hij beseft maar al te goed dat zijn veiligheid in het gedrang komt.

Hoe kan u Chris en daarmee de Braille-liga steunen?

U dient enkel deze vraag te beantwoorden:

Welke afstand zal Chris afgelegd hebben na exact 24 uur non-stop wandelen?

We zoeken dus een getal met 2 cijfers na de komma.

> [Klik hier om je getallen in te vullen](#)

Eén getal invullen is € 2,00. Elk getal dat u extra invult kost dus telkens € 2,00 extra.

Gelieve daarna het verschuldigde bedrag te storten op de rekeningnummer vzw De Wommeltjes.

BE55 9795 8131 5244 met mededeling van "24uur + uw naam"

Zorg dat de naam in uw mededeling bij uw betaling identiek is aan de naam die u invult in het deelnemersformulier dat u online invult.

De spelregels:

- De afstand wordt gemeten via de strava-app
- U mag onbepert deelnemen.
- Iedereen mag deelnemen.
- Diegene die het best het getal heeft benaderd ontvangt € 150,00.
- Bij gelijke stand wordt het bedrag verdeeld onder het aantal winnaars.

Brailleliga v.z.w.

Uiteraard wandelt Chris niet voor zijn eigen portefeuille.

Alle bedragen die ontvangen worden via dit schitterend initiatief zijn bestemd voor de Brailleliga v.z.w..

In de statuten staat: bij stopzetting van vzw De Wommeltjes gaan alle middelen naar de Brailleliga.

Bij voorbaat dank indien je deelneemt.

Gelieve **iedereen** (je familie, je burens, je vrienden, je collega's op het werk, je sportvereniging...) in te lichten over dit uitzonderlijk initiatief. Samen kunnen we hier iets prachtigs van maken.

Je kan meer info vinden op volgende websites:

Uitleg project: www.wommeltjes.be/24uurwandelen

Steun Chris via: www.wommeltjes.be/24uur

Goed doel Brailleliga: www.brailleliga.be

GR5: Enige rare vraagjes en onverwachte antwoorden:

Als Bosgeuzen die zowat de ganse wereldbol (hmhm) hebben doorkruist kennen we natuurlijk de befaamde Grande Randonnées (Grote Routepad) waarvan de GR5 voor ons wellicht de meest bekende is. Of zitten er in dat 'bekende' toch nog onverwachte 'weetjes' verborgen. Lees maar verder als je nieuwsgierig bent.

De uitbouw van de GR 5-wandelroute begon in Frankrijk en is dus een Frans initiatief.

Niet correct. Het oorspronkelijke idee om zo'n internationale Noord-Zuid-wandelroute te maken is Belgisch. De eerste 500 km van de zogenaamde "Internationale Wandelweg", nu geïntegreerd en aangepast als onderdeel van GR 5, werden al voor WO II uitgetekend, bewegwijzerd én ingehuldigd. De eerste realisatie liep vanaf 's-Hertogenbosch naar en door de Ardennen tot de stad Luxemburg. We danken het bestaan en de uitbouw van de internationale GR 5 in de eerste plaats aan de visionaire Brusselaar Maurice Cosyn, architect van het eerste project dat hij kon realiseren in samenwerking met de Belgische en Luxemburgse Touring Clubs en de Nederlandse A.N.W.B. Je leest er in exclusiviteit alles over, lager op deze pagina.

GR 5 is het langste Grande Randonnée-pad in Europa.

Klopt, al wordt er al eens sterk gegoocheld met de totale wandelafstand. Afhankelijk van de bron ligt die tussen 2000 en 3000 km. Die grote verschillen kunnen deels worden verklaard doordat je in sterk geaccidenteerd landschap, met name in de Alpen, realistischer telt in wandeluren of -dagen dan in afstanden. Ga er van uit dat de afstand over GR 5 tussen het Nederlandse Hoek van Holland (bij Rotterdam) en de Promenade Anglais te Nice ruwweg en met een ruime marge mag worden gepind op 2200 km.

GR 5 is volledig bewegwijzerd met witrode streepjes.

Klopt niet. Nederland, Vlaanderen en Wallonië adopteerden wel het Franse bewegwijzeringssysteem met witrode streepjes maar in het Groot-Hertogdom Luxemburg is men niet gevolgd. Hier loop je in het spoor van nationale wandelpaden, ooit uitgetekend in de jaren '30 van vorige eeuw door... opnieuw de Brusselaar Maurice Cosyn... Je volgt er voor GR 5 - afhankelijk van de geadopteerde wandelroute - verschillende gele geometrische tekens op blauwe achtergrond. Achtereenvolgens over 175 km van N naar Z: Sentier de l'Our (gele bol), Sentier Maurice Cosyn (!) (gele bol), Sentier de la Basse Sûre (gele rechthoek) en Sentier de la Moselle (gele rechthoek). In de Vogezen volg je over een beperkt deel de rode rechthoekige tekens van de Club Vosgien (Vogesenklub), een bewegwijzering die al veel langer bestond dan de witrode GR-tekens. De korte passage door Zwitserland is gemarkeerd met gele ruitvormige symbolen. Dus neen, 't is niet witrood all the way...

GR 5 = E2.

Nee. GR 5 is slechts een onderdeel van het Europees Wandelpad E2. Officieel loopt de E2-route nog door in Engeland, naar Schotland en tot het Ierse Galway. Tussenin moet je dan uiteraard gebruik maken van ferries. De E-routes lopen meestal (maar niet altijd) in het spoor van nationale wandelpaden, dat is zeker voor E2 het geval, waarbij alle trajecten werden geadopteerd van nationale wandelpaden. E2 heeft dan ook geen eigen bewegwijzering, enkel sporadisch een bordje (of een sticker) dat je er aan herinnert dat je ook over het E2-pad loopt. Je volgt dus de bewegwijzering van de geadopteerde paden. Volgens de European Ramblers' Association (ERA) is de E 2 officieel 4850 km lang. Ter hoogte van het Boshuisje, in de bossen van het Kempense Zoersel, heeft een voormalige ERA-voorzitter, de Vlaming Hubert Yseboodt, voor een E2-afsplitsing gezorgd: een variëteit E2-route loopt van Zoersel via het Sniederspad, Antwerpen en GR 5A naar Oostende, waar inmiddels wel al lang geen ferry meer uitvaart naar Groot-Brittannië voor de verdere link.

GR 5 door Vlaanderen was oorspronkelijk geen wandelroute maar een fietsroute!

Helemaal juist. Leden van de Vlaamse Jeugdherbergcentrale, die Vlaanderen vertegenwoordigden in de toen nog unitaire Belgische vereniging voor GR-paden, vonden dat Vlaanderen niet geschikt was voor lange wandelroutes omwille van "het vlakke karakter van het landschap, een reeds te ver doorgedreven verkaveling met particulier bezit en een onverpoosde asfaltering van landwegen" (dixit). Daarom vanaf 1962 de uitbouw van een GR 5-fietsroute van Bergen-op-Zoom langs Vlaamse jeugdherbergen naar Moelingen, met aansluiting op de GR 5-wandelweg door Wallonië. De fietsroute had zelfs een aparte bewegwijzering met zwarte en rode driehoekjes. Pas 15 jaren later begon de Vlaamse Jeugdherbergcentrale onder druk van Vlaamse wandelverenigingen in te zien dat er ook in Vlaanderen ruimte was voor een GR 5-wandelpad. Het was ook de aanleiding om vanuit de Jeugdherbergcentrale een aparte vereniging op te richten voor GR-paden, dat werd de vzw Grote Routepad.

Vragen ‘Koude, Koele, Kille Ketting-Kwis’

1=>2: Hierbij een detailopname van iets dat bij iedereen genoegzaam bekend is en waar ons Belgenlandje stilaan overvol van lijkt te geraken. Alles voor de veiligheid zeker. Wat zoeken we =====>



2=>3:

Een ? behoort tot de klasse van gewervelde, koudbloedige dieren met een naakte, relatief gladde huid. De naam ? is afgeleid van het Grieks. Vertaald betekent dit zoveel als ‘dubbel-levend’. Dit verwijst naar de levenswijze. Een ? kan zowel in het water als op het land overleven.



3=>4: We zoeken de voornaam van de artiestennaam gebezigd door een wereldberoemd crooner- popzanger die in 1936 in India werd geboren onder de naam Arnold George Dorsey (zijn echte naam dus). Eén van zijn bekendste hits was wellicht ‘Release me’ dat 22 weken in de Vlaamse Ultratop 50 stond genoteerd. Blijft het voor jou toch nog een raadsel laat onze droedel je dan helpen. =====>

4=>5:? is een app die sociale media en muziek combineert. De app is heel populair bij (jonge) tieners. Maar ook meer en meer volwassenen vinden hun weg naar de app. Je kan er makkelijk korte video's mee maken en ontdekken. Oorspronkelijk werd de app voornamelijk gebruikt om playbackfilmpjes op te nemen, maar intussen zijn er ook heel wat andere korte video's op terug te vinden. Zie als hint het hiernaast staand logo. Invullen zonder spatie.



5=>6: In feite is de ? een steenvrucht. De ? wordt ook wel klapper genoemd. We onderscheiden 4 onderdelen: de vezel, de schil, het vruchtvlees en het zogenaamde water. Onze hint: zijn naam bevat 4 dezelfde klinkers.

6=>7: Wat moet ik jullie nog meer geven dan de afbeelding die ik jullie als geschenk geef. Daarmee kan je wel bedenken wat we zoeken ook al staat één onderdeel er maar heel kleintjes op. =====>



7=>8:? is de uit twee delen bestaande naam van een originele groene bananenlikeur en dit al sinds 1948. Het is geïnspireerd op een origineel Indonesisch recept: Het eerste gedeelte van de naam betekent trouwens ‘banaan’ maar dan in het Indonesisch. In te vullen zonder spatie.

8=>9: We zoeken voor-en achternaam (zonder spatie) van een Canadees singer-songwriter. Zijn bekendste nummer was/is wellicht ‘Heart of gould’. Natuurlijk help ik jullie graag op weg. Als je ‘diamant’ en ‘arm sterk’ letterlijk in het Engels vertaald dan krijg je respectievelijk de achternamen van een collega-artiest en een ruimtevaarder die dezelfde voornaam hebben dan de persoon die we zoeken. Nog een hint: Gezien zijn leeftijd is hij niet zo jeugdig als zijn achternaam doet vermoeden.

9=>10: Kees en Anneke kennen elkaar al meer dan 4 jaar. Ze zijn ontzettend verliefd en kunnen werkelijk geen moment zonder elkaar. Knuffelen, kussen en strelen was al altijd aan de orde van de dag. Maar tot de effectieve liefdesdaad, ‘het’ doen zeg maar, was het nog niet gekomen. Tot vrij recentelijk toch die stap gezet werd. Wil je weten wanneer los dan de droedel op. **G=TR+N8**

10=>11: We zoeken de naam van een inmiddels legendarische Belgische zwemkampioen. Opgelet, dit keer eerst zijn achternaam dan zijn voornaam. Zonder spatie. (zie tekening). =====>



11=>12: Cryptisch: Sok die zich wel eens aan achterklap bezondigt.


12=>13: Het te zoeken woord zou je kunnen invullen in onderstaande stukjes tekst:

- ‘ De ? van Foucault’ is niet het eenvoudigste boek om te lezen.
- De ? aap wordt ook wel eens Kwatta, Spinaap of Bosduivel genoemd.
- Er ontbreekt toch nog wel een mooie ? aan onze kerstboom.

13=>14: Wat we zoeken blijft steeds hetzelfde. Hoe je het ook draait of keert, van voor naar achter of andersom. In elk geval is het van belang eronder te blijven als je niet opgemerkt wil worden.

14=>15: Eén van de bekendste animatiefilms, de 50^{ste} trouwens, van Walt Disney is ongetwijfeld ? dat gebaseerd is op een bestaand sprookje. Het einde van het sprookje gaat ongeveer als volgt:*Moeder Gothel wordt in één klap een oude vrouw, en valt uit de toren wanneer Pascal haar doet struikelen over het lange haar. ? huilt omdat ze Flynn niet meer kan redden met haar haren en hij sterft in haar armen. Op dat moment ontdekt ze dat haar tranen ook genezende gaven hebben, en Flynn komt terug tot leven. Samen keren ze terug naar het kasteel waar ze herenigd wordt met haar ouders. Het koninkrijk barst los in een feest en iedereen leeft lang en gelukkig.*

15=>16: Wat we zoeken is wat wij beslist een ? zouden noemen. Een oord waar een overvloed is aan drank en voedsel. En waar je ook niets hoeft te doen om daaraan te geraken want geld heb je er niet nodig. Luieren, slapen, vreten en jezelf lazarus drinken zonder er rekenschap van te hoeven geven. Hierbij een gedeelte van een schilderij van Pieter Breughel om je wat op weg te helpen =====>



16=>17: Dit gereedschap wordt nogal eens benut door een kok of de warme bakker. In verhalen, voornamelijk strips dan, zie je er ook wel eens een razende vrouw mee zwaaien met de uiteindelijke bedoeling er haar man een duchtig lesje mee te leren als hij, weer eens, met een stuk in zijn kraag komt aangezwalpt.

17=>18: Terwijl ‘ontbijt’ bij de ochtend hoort en met een 'diner' doorgaans een warme avond-maaltijd wordt bedoeld gaat het bij een ? over het middageten.

18=>19: De ? is een vorm van Japanse dichtkunst, geschreven in drie regels waarvan de 1^{ste} regel 5, de 2^{de} regel 7 en de 3^{de} regel weer 5 lettergrepen telt. Herman van Rompuy maakte er wel eens.

19=>20: Hierbij een stukje tekst uit een liedje van een Vlaams komiek. Zijn artiestennaam?

ik ben ne plezante zanger
menne neus wordt alsmaar langer
ik maak liedjes voor de kleintjes
over kippetjes en zwijntjes

1-2-3 rikke tikke tik
ra, ra, ra, wie benne-k-ik?
is er iemand die al weet
hoe ik heet?

20=>21: Denksport die wordt beoefend met diverse figuren op een bord bestaande uit 64 vlakken.

21=>22: De ? is tijdens de zwangerschap van groot belang voor je baby. Het verbindt namelijk je baby met de placenta, waardoor je baby alle nodige voedingsstoffen en zuurstof binnen kan krijgen. Ook afvalstoffen en koolzuur worden afgevoerd via de ?.

OPLOSSINGEN Krant 2/2024: KOUDE, KOELE, KILLE KETTING-KWIS

1=>2	2=>3	3=>4
4=>5	5=>6	6=>7
7=>8	8=>9	9=>10
10=>11	11=>12	12=>13
13=>14	14=>15	15=>16
16=>17	17=>18	18=>19
19=>20	20=>21	21=>22
Schiftingsvraag:		

Schiftingsvraag: Will Tura, jullie hopelijk allen bekend, schreef nogal wat nummers. Volgens sommige bronnen maar liefst 121. Uit die massa koos ik willekeurig 10 liedjesteksten. Hoeveel keer, schat je, komt het woordje 'EEN' in het totaal voor (dus bij de 10 teksten tesaam)? Zet jouw antwoord (gok) in het vak bij 'schiftingsvraag'.

Naam:

voornaam:

Adres: straat:

nr.:

gemeente:

Tel./GSM:

e-mail:

Oplossingen en winnaar van de kwis uit voorgaande krant 1/2024

Oplossingen:


SNEEUW / WEB / BOLERO / OCTOPUS / SAMSON / NESS / SINATRA / ARE / EDISON / NAASTE / EVENAAR / ROGER FEDERER / RESERVESLEUTEL / LAM / MANNA / AQUARIUM / MICROGOLF / FEZ / ZEEP / POOT / TWINTIGSTE / ERROR / RETAW / WANDELKNOOPPUNT.

Schiftingsvraag:

De totale speelduur in minuten van de tien willekeurig gekozen Walt Disney tekenfilms bedroeg 781 minuten.

Winnaar: Al hadden ook vele anderen correcte antwoorden en super-dichtbij gegokt toch was het F. Janssens uit Wijnegem die niet alleen alle juiste oplossingen had maar bovendien bij de schiftingsvraag gokte op781..(er pàl op dus).

Proficiat. Onze Bosgeuzen-waardebbonnenprijs wordt eerstdaags opgestuurd.





Wandervereniging Bosgeuzen Voorkempen vzw

Gesticht op 20 oktober 1975 in de Grote Vraaghoeve.

Aangesloten bij Wandelsport Vlaanderen (1006)

Vestigingsadres:

Sint-Jobsteenweg 44
2970 's Gravenwezel (Schilde)

Verschijnt driemaandelijks:

Negenenveertigste jaargang - N° 2
APRIL - MEI - JUNI 2024

Redactie:

Johnny Pepermans
Ringlaan 9 bus 9
2170 Merksem
+32 3 646 29 05

Algemeen Secretariaat:

Ronny Roothans
Ruggeveldstraat 95
2110 Wijnegem
+32 477 385 618