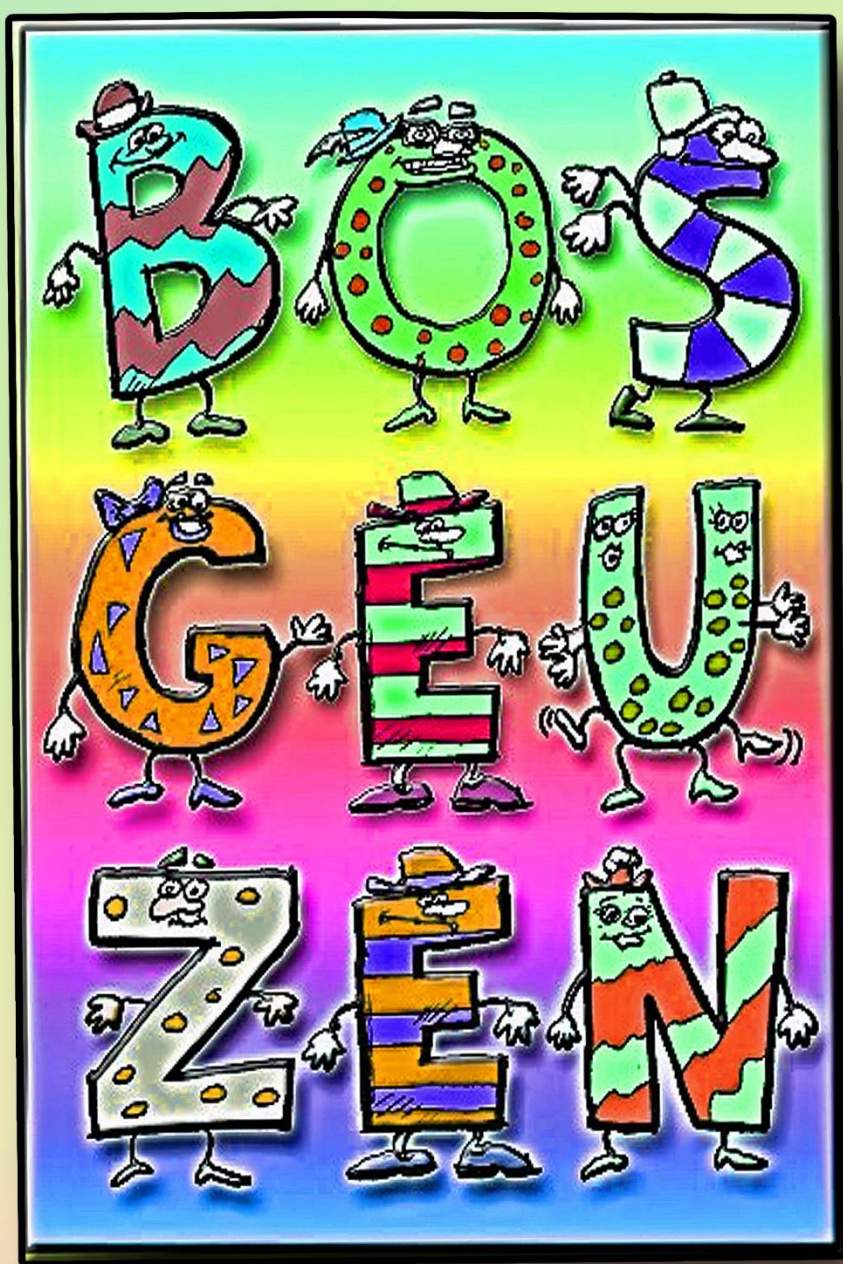


BOSGEUZENKRANT

JAARGANG 2022

juli-augustus-september

B
O
S
G
E
U
Z
E
N



V
O
O
R
K
E
M
P
E
N

SECRETARIAATSNIEUWS

EN ALLERLEI



Juli, augustus en september zijn natuurlijk de zomermaanden bij uitstek. We mogen, en dan zijn we naar mijn mening toch niet onredelijk, ons dan verwachten aan zalige piektemperaturen en een immer stralend zonnetje. De zomer zit dan ook goed gevuld met Bosgeuzen-creaties waarvan we zeker zijn dat iedereen, of toch zoveel Bosgeuzen als mogelijk, daarin zijn gading vindt en van de partij zal zijn. Na al het wandelen, ge-stap en gemarcheer zak je natuurlijk graag onderuit met een glaasje en liefst nog iets eetbaars erbij. Ook daar hebben we tijdens onze organisaties aan gedacht. Maar....er is natuurlijk ook onze Smidse waar je in juli en augustus elke zondagnamiddag van weldadige rust (hmhm) kan genieten en met jouw lieve mede-Bosgeuzen kan keuvelen, tetteren, klappen of babbelen en vooral ook lachen, gieren of schateren. Kijk verder in de krant wat we voor onze Bosgeuzen zowat in petto hebben en schrijf jouw agenda dus bomvol want je wil er overal bij zijn. Mocht je je toch eens vervelen.....zoek dan de 7 verschillen tussen onze tekeningen hiernaast.

OPENINGSUREN SMIDSE

Alle zondagen van juli en augustus van 13.00-18.00 uur:

Je kan op deze dagen ook terecht voor formulieren van onze **Bosgeuzen-Zoektocht-Neptunus**.

Hierover meer nieuws verder in de krant. Zet alvast jullie beste beentje en brein voor hé.

Zondag 17 juli: Lijnbustocht. Dan is de Smidse open van **08.30-18.00 uur**.


Meer info hierover vind je verder in onze krant. Meedoen en mee doen is de boodschap.

⇒ **Zondag 4 september:** 13.00-18.00 uur: Is tevens de laatste dag om formulieren te bekomen.

⇒ **Zondag 11 september:** Dan staat onze inmiddels befaamde **Haringtocht** in de steigers. Ook voor deze eigen creatie zal de Smidse open zijn van **08.30-18.00 uur**. Verder in de krant meer leesgenot.

!Dit is tevens de aller-aller-laatste dag dat je de zoektocht oplossingen kan inleveren (vóór 18.00 uur).

GROTE SCHOONMAAK SMIDSE OP DINSDAG 12 JULI 2022



Van ons goede voornemen om onze Smidse jaarlijks een deftige schoonmaakbeurt te geven is tijdens de voorbije Corona-jaren weinig (lees 'niets') in huis gekomen. Bij deze dus een oproep aan alle Bosgeuzen die een handje kunnen toesteken bij deze 'opkuis' en dit op dinsdag 12 juli (vanaf 13.00 uur). We hebben wel wat benodigd materiaal ter plaatse maar mocht je zelf nog wat gepaste items kunnen meebrengen dan zal je rechtstreeks in de hemel geprijsd worden. Natuurlijk zal het de lieve helpers die er samen met ons gaan 'invliegen' niet ontbreken aan het spreekwoordelijke 'natje en droogje'.

STORTINGEN: Gelieve bij stortingen in de omschrijving te vermelden waarvoor die dient. Vermeld bijv. bij bus-trips het aantal personen en de datum van de uitstap (of bestemming). Bij betaling lidgeld => vermeld 'Lidgeld'. Enz.enz.

KALENDER BOSGEUZEN VOORKEMPEN 2022

Vr 01/07 => Zo 04/09	JULI AUG SEPT	Organisatie: BOSGEUZEN VOORKEMPEN: BOSGEUZEN ZOEKTOCHT NEPTUNUS: eigen creatie: 5,5 km met optie rustpost Zoekvragen, foto's, rebus enz;	Start: Vanaf het Goorhof te Sint-Job-in't-Goor Voor allen: GRATIS Info: Zie verder in deze krant
Dinsdag	12/07	Grote schoonmaak Smidse vanaf 13.00 uur	Info: Zie verder in deze krant
Zondag	17/07	Organisatie: BOSGEUZEN VOORKEMPEN LIJNBUS-TOCHT: eigen creatie Natuur-en landelijk gerichte omloop met wegels en paadjes in 's Gravenwezel /Wijnegem /Wommelgem /Ranst. 5/7,5/11/14/17/21/25 km diverse starturen Met achteraf broodje braadworst	Start: Smidse, Sint-Jobsteenweg 44, 2970's Gravenwezel Bosgeuzen: GRATIS Info: Zie verder in deze krant
Zaterdag	06/08	BUS-UITSTAP naar cluborganisatie ZOMERTOCHT-ADRIAANSTOCHT 7/10/14/18/22 km	Organisatie: Padstappers: Appelterre Bosgeuzen: €10 Info: Zie verder in deze krant
Zaterdag	20/08	Organisatie: BOSGEUZEN VOORKEMPEN PUUR NATUUR: eigen creatie. 6 of 10 km (rustpost voorzien).	Leopoldsburg / Oostham Bosgeuzen: GRATIS Info: Zie verder in deze krant
zondag	28/08	GRATIS WANDELEN VOOR BOSGEUZEN WITTETOCHT 5/7/10/12/16/20/25/30/42 km	Organisatie: De Grashoppers vzw Sporthal Averbode, Vorststraat 55, 3271 Averbode Bosgeuzen: GRATIS Info: Zie verder in deze krant
Zondag	11/09	Organisatie: BOSGEUZEN VOORKEMPEN HARINGTOCHT: eigen creatie 3,5/6,5/10/14/17,5/21/24,5 km Rustpost bij start (Smidse) en onderweg	Smidse, Sint-Jobsteenweg 44, 2970 's Gravenwezel Bosgeuzen: GRATIS Info: Zie verder in deze krant
Zondag	25/09	Organisatie: BOSGEUZEN VOORKEMPEN BUS-UITSTAP: REMEMBER SEPTEMBER: Eigen creatie. Met avondmaaltijd Ochtend :6 of 9 km Middag: 5,5 of 9 km	Nederland omgeving Sint-Geertruid Deelname: Bosgeuzen: €25 p/p Info: Zie verder in deze krant
Zaterdag	22/10	Organisatie: BOSGEUZEN VOORKEMPEN FORTENTOCHT: eigen creatie	Wapper vzw. Fort II straat 2, 2160 Wommelgem Bosgeuzen: GRATIS
Zondag	13/11	Organisatie: BOSGEUZEN VOORKEMPEN HERFSTTOCHT: eigen creatie	Zaal Jeugd & Cultuur Leo Baekelandstraat 10 Bosgeuzen: GRATIS
Zondag	20/11	GRATIS WANDELEN VOOR BOSGEUZEN VRIENDENKRING PARA-COMMANDO	Organisatie: ANPCV Leuven vzw Zaal Genadedal, Veldenblok 2A 3010 Kessel Lo (Vl. Br.)
Zaterdag	10/12	BUS-UITSTAP naar cluborganisatie 24 ^{ste} 'MARCHE DES ILLUMINATIONS'	Organisatie: Mont-Marche Tournai Ecole du Chateau, Leray 33, Doornik
Zondag	18/12	Organisatie: BOSGEUZEN VOORKEMPEN DONKEREDAGENTOCHT: eigen creatie	2970 Schilde: Zaal 'De Wip', Speelhofdreef 4.

Bieren van de maand: juli – augustus - september 2022

Beste bierliefhebber,

Sinds 2014 bestaat reeds het idee om in onze Smidse een bier van de maand te promoten aan een redelijke prijs. Een 250 tal bekende en minder bekende bieren zijn dus reeds de revue gepasseerd. De ene had al meer succes dan de andere. De lijst van abdijbieren, streekbieren, speciale bieren, ... of hoe je ze ook wil noemen, is zeker nog niet uitgeput. Maar, ze zijn ook niet altijd zo eenvoudig te verkrijgen en de prijzen swingen soms ook de pan uit. Ook merken we dat er meer en meer selectief wordt geproefd en dat zeker niet iedereen er direct voor te vinden is om de stap in het onbekende te zetten. In de toekomst zal er dus meer en meer gekozen worden voor de “gekende merken” die vroeger ook al eens op de lijst hebben gestaan. Dit is ook zo voor de bieren van juli, augustus en september.

Juli 2022: La Chouffe Blond 8 % vol

La Chouffe is een Belgisch blond bier dat voor het eerst op 27 augustus 1982 door de zwagers Pierre Gobron en Chris Bauweraerts werd gebrouwen. Het begon als een hobby, die geleidelijk uitgroeide tot de Brouwerij van Achouffe. Het bier wordt niet gefilterd, waardoor het hergist op de fles. Na het bezoek van een Schot werd er ook Mc Chouffe gebrouwen, die donker van kleur is en een pikantere smaak heeft. Drinkers die het bier geregeld genieten zijn meestal herkendbaar aan hun 'Chouffewillo muts'. Het jaarlijkse feest La Grande Choufferie, in het 2e weekend van augustus, viert de geboorte van het Chouffebier, in een gezellige en muzikale ambiance.



Sedert 2006 is deze volledig in handen van de Brouwerij Duvel Moortgat uit Breendonk. La Chouffe was behalve op vat lange tijd alleen in grote champagneflessen van 75 centiliter en 1,5 liter verkrijgbaar, maar sinds mei 2009 wordt het bier ook in flesjes van 33 centiliter gebotteld. De brouwer beveelt aan La Chouffe bij een temperatuur van 4 tot 10°C te drinken.

Augustus 2022: Ename Triple Blond 8.5 % vol



Een blond Belgisch abdijbier van hoge gisting, met hergisting op de fles, dat wordt gebrouwen in de brouwerij Roman in Ename, een deelgemeente van Oudenaarde. Het heeft een alcoholpercentage van 8.5 % vol. Dit goudgele vocht heeft een spierwitte schuimkraag. De geur is een beetje vreemd met een vleugje citrus. Maar het mout drijft boven en verradt al dat het om een tripel gaat. De smaakaanzet valt wat licht uit en is een beetje zoet. Eens goed in de mond wordt de smaak vol en de afdrank een beetje bitter.

Kortom een gezellig bier dat al lekker is terwijl je ernaar kijkt.

September 2022: Le Fort Tripel - 8.8% vol



Tripel LeFort valt onmiddellijk in de smaak bij bierkenners. Enkele maanden na de lancering in 2016 wint Tripel LeFort de prijs voor beste Tripel op de European Beer Star Award te Nürnberg. .

Tripel LeFort is een bier van Brouwerij Omer Vander Ghinste. Het is een goudblond bier van 8,8% dat zich onderscheidt door zijn frisheid, fruitig aroma en een mooie zachte en volle smaak. De hoge gist die voor dit bier gebruikt wordt resulteert in een bier met een vanille- kruidnagelaroma en tegelijk een fruitige smaak van bananen en rode appels. Aangename toetsen van citrus, limoen en rozen maken het bier evenwichtig en tegelijk complex. Een bier met body ... de volle smaak en de alcohol geven je een warm gevoel dat heel zacht wegvloeit.

Busuitstap Denée op 10 april.

10 april was nu eens een echte wandeldag, zonder vervelende windvlagen, plotselinge regenbuien en andere hinderlijke weersomstandigheden.

De verkeersomstandigheden zaten ook al mee, zodat we verrassend snel werden afgeleverd in de "Salle d'Anjou". Na het gebruikelijke drankje/boterhammetje gingen onze Bosgeuzen op pad. Enigen hielden het bij de 4 of 7 kilometer terwijl sommigen kozen voor de 17 of 21 km omloop. Hun avonturen moeten we dus schuldig blijven want wij gingen voor de wandeling van 12 km. Eerst het dorp Denée verlaten via enkele verharde straten en dan de rotsige Ardennenwegjes op, afwisselend bos en open plateau. In de beboste stukken was de grond als een vasttapijt van anemonen, hier en daar ook primula's, viooltjes en Helleborus (nieskruid, kerstroos). Van op het open plateau kregen we een prachtig zicht op de abdij van Maredsous tegen een blauwe lucht. Na een prettige boswandeling kwamen we boven Sosoye, op de open plaats met de rots, en een prachtig panorama-uitzicht op het dorp en de meanderende rivier. De brede comfortabele weg werd even geruild voor een smal paadje aan de rand van de heuvel. Dat leverde voor een met hoogtevrees kampende Bosgeus (waarvan we de naam niet noemen hé) enige hartkloppingen op.

Dan kwam de afdaling naar het dorp, waarvan zonder overdrijven kon gezegd worden dat ze steil was, behoorlijk steil, bij regenachtig weer niet aan te raden. Op enige plekjes werd meer geschoven dan gestapt en je moest je effectief hier en daar aan de takken van de bomen vasthouden om niet onderuit te gaan. Via de schilderachtige dorpsstraatjes en onvermoede achterpaadjes kwamen we bij de rustpost.

Op een zonnig muurtje aten we onze boterhammen en de liefhebbers genoten van hun Maredsous (niet de kaas, het natte gedoe...).



Het namiddagdeel van onze 12 km begon heel vredig op een pad langs de kabbelende Molignée. Zalig en relaxed genietend tot plots de volgende pijl links het bos in wees. Pal en zowat recht terug omhoog. Logisch vermits we voorheen zo straf waren afgdaald. Een prachtig, maar bezaaid met tal van hindernissen, weggetje door een mooi bos. Ik vermoed dat menig wandelaar daar wel zijn neus dicht bij de bosgrond heeft weten komen dan hem lief was.

‘Boven’ wandelden we langs felgele bloeiende koolzaadvelden, nog steeds vals plat omhoog. Tenslotte kwamen we aan de abdij van Maredsous, waar het mooie weer voor een vol terras zorgde met van Maredsous-genietende mensen. En er zaten, dat was te verwachten, natuurlijk ook Bosgeuzen bij.

Na nog een afdaling, gevolgd door de onvermijdelijke klim, naderden we opnieuw Denée. Hier mochten we nog even flaneren over verscholen, voormalige kerkwegeltjes, vooraleer we konden onderuitzakken in de startzaal. Nog ruim tijd voor een drankje waarbij de Maredsous weerom rijkelijk vloeide. Anderen hielden het bij een hapje. Om 16.00 uur precies kon Jef, onze chauffeur, vertrekken uit Denée. Het was een geslaagde busuitstap. Zowel de wandeling, het weer en het Bosgeuzen-gezelschap waren top.

Verslag bus-uitstap van 29 mei:

Van bij de start krijgen we reeds een verrassing van formaat. Vandaag rijden we niet met de ons vertrouwde Jef maar met Seppe als piepjong chauffeur. Velen vragen zich dan ook af of dat wel gaat goedkomen. Zo'n grote autobus in de handen van een kereltje dat zijn stoel in de hoogste stand heeft moeten zetten en die makkelijk als kleinzoon van een doorsnee-Bosgeus kan doorgaan. Geen nood natuurlijk en het valt niet te ontkennen dat hij in de smaak valt bij sommigen (lees 'meesten'). Bewijs volgt later op de dag wanneer gezellig wordt gekeuveld tijdens de picknick en aan de finish.

Vertrekken dan maar, ondanks toch wel wet afzeggingen wegens diverse redenen (8-tal). 1uur15min rijden tot de Wulp, bezoekerscentrum, te Pelt. Ontvangst bij de chalet van Natuurpunt met koffie of thee en gebak. Super!

Dan op stap, noordwaarts door grensoverschrijdend natuurgebied 'Hageven-de Plateaux'. Een prachtige wandeling door de heide, langs vennen, over knuppelpaden en een wiebelende hangbrug (schelle kreten verstoren het stiltegebied). Voorgaande diende ook door de kleinere-afstand-stappers getrotseerd te worden wat naargelang de situatie de nodige aah's, ooh's en oei's ontlokte.

We stapten langs 'de Dommel', een klein pittoresk riviertje van 120 km (35 km in Belgisch Limburg, 85 km in Nederlands Noord Brabant).

Om verwarring te vermijden gaat het hier dus niet om de dikke witte hond van Belgisch striptekenaar Dupa en al evenmin over het haast gelijknamige bier (hmhm).

Later op de tocht van de 11km komt er nog klauterwerk aan te pas. Tot 8 keer toe overstapjes bij prikkeldraad-overgang tussen diverse weiden. Nu begrijp ik waarom het bestuur heeft aangeraden (aan de dames hé) om een minirokje te dragen. Overigens zonder succes. Jammer.

Een fikse bui kan ons natuurlijk niet deren en alles wat maar enigszins waterafstotend kan werken wordt uit de rugzakken gehesen. 11 km verder en we belanden op onze picknicplaats. Een gezellig bruin cafeetje, 'de Woeste Hoeve' in het centrum van Borkel (betekenis: berk en bos op hoge zandgrond). Men heeft hier alleszins de juiste instelling, te zien aan de spreuk "Ge kunt hier beter zitten dan mee j de schup werken".

Voldaan en opnieuw zonder regen trokken alle groepjes weerom op pad. Keuze uit 4, 7 of 10 km. Wij gaven niet af en kozen weerom voor het langste traject. Wederom door de prachtige natuur van de Malpie. Een

tweede bui kan de stemming niet stukmaken. Temeer omdat het weer het laatste uur opklaart zodat we zo goed als droog onze bestemming bereiken iets na de Venbergse watermolen.

Ondertussen zijn ook de stappers van de kortere afstanden gearriveerd. Samen een pint (of dergelijke) gedronken en dan terug onze bus op.

Eind goed, al goed. Dank weeral aan de medewerkers en begeleiders die deze geslaagde dag in elkaar hebben gestoken. Oh, ja, ook dank aan Seppe, onze onvolprezen 'kleinzoon'.

Marcel



Vanwege de redactie: En....hierbij....nog een verslagje van busreis. Exclusief voor de digitale krant. Met dank aan allen die weerom in de pen zijn gekropen en daarbij hun beste beentje (handje) hebben voorgezet.

bus-uitstap 29/05/2022

Onze eerste grenstocht na corona

Schitterend! We gaan naar het buitenland!

En dat is niet zo evident! Nog niet zo lang geleden moest je daarvoor gevaccineerd zijn en de nodige attesten op zak hebben, maar dat is nu voltooid verleden tijd. Nu volstaat een bus vol goedgeluimde breed-lachende Bosgeuzen. In gedachten verzonken peinsde ik ;"Awel wij Bosgeuzen zouden niet misstaan in een reclamespot van Macleans!". 44 Bosgeuzen waren ingeschreven doch aan het vertrek doken er maar 39 op. De 5 missende Bosgeuzen waren daags ervoor in de lappenmand beland! Ik gis maar wat, maar Bosgeuzen kennende, ze hebben zeker te enthousiast gevierd dat we eindelijk terug over de grens mochten? Onze chauffeur van dienst, niet Jef maar Seppe een vrolijke jonge kerel gaf te kennen dat het tijd was om te vertrekken en dat er in de bus verder kon getaterd worden! Enfin er werd gas gegeven en we vertrokken met droog en zonnig weer. Na een dik uur rijden kwamen we aan in Pelt. Een groot bord nodigde ons uit met de vraag " De kip of het ei??" Tja dat is een eeuwenoude vraag die tot op vandaag nog niet is opgelost. We stapten voorbij het bord in Bezoekerscentrum Hageven waar de lekkere koffie met een stuk overheerlijke Limburgse vlaai ons uitnodigend stonden op te wachten en smaken dat dat deed! Feesten en genieten doen Bosgeuzen als de beste maar we mogen ons doel niet uit het oog verliezen. We zijn hier om te stappen en van de natuur te genieten. De leiding had het weer fantastisch geregeld, je kon kiezen uit 3 afstanden 4 km,7km en 11km. Met al die calorieën leek het me niet meer dan logisch om voor de 11 km te kiezen. Wat was het landschap prachtig, zo wijds van zichten en veel kronkelende wegen.

Maar dan oei, oei we moesten een wei kruisen waarin jonge zwarte stieren stonden. Ze keken ons aan zoals alleen stieren dat kunnen doen. Niemand was er gerust in, even overlegd en de veiligheidsmodus werd ingeschakeld. Diegene met de rode trui werd de Chinese vrijwilliger en moest voor afleiding zorgen. Ons geniaal plan lukte en iedereen was veilig door de wei. Links en rechts waren grote vennen te bespeuren waar de groene kikker zijn beste kwaakgenre boven haalde om toch maar de juiste partner te kunnen strikken. Wat verder kwamen we de grenspaal tegen en oeps we waren in Nederland.

En dat merk je snel aan de wegen die zoveel beter zijn dan bij ons , zelfs in een natuurgebied is er groot verschil.

We moesten over verschillende afstanden 8 opstapjes met prikkeldraad trotseren. Daar kwamen acrobatische toeren bij kijken! Omdat wij Bosgeuzen bij de elite stappers horen hadden ze zelfs alle treden voorzien van een loper (lees : treden omzoomd met afval van nepgazon)

Na een dikke 2 uur stappen kwamen we aan in taverne De Woeste Hoeve, lunchpakketten werden bovengehaald en onze capriolen over de opstapjes werden dik in de verf gezet en de andere Bosgeuzen hingen aan onze lippen.

We bestelden een koffie en we kregen zowaar een apart potje room erbij, niks vermoedend maakten we zelf onze Cappuccino, raar de koffie smaakte zo anders? Iedereen werd nog vrolijker, toen werd het mysterie ontrafeld, onder de room had de Barista likeur gedaan.

Sommige Bosgeuzen lustten de room niet en schoven die door naar mij, 3 potjes room met geestelijke drank deed ik mijn koffie. Plots was de lunchtijd om en met een licht hoofd voegde ik mij bij de rest van de groep.

De omgeving en de frisse lucht deed deugd, Frank De Boosere had malse regen in de namiddag aangekondigd. Awel ja die hebben we gehad maar mals of niet mals, nat was het in het ieder geval. Dat kon ons echter niet deren. We wandelden langs de rivier De Dommel en wat later bevonden we ons in het Natuurgrenspark " De Groote Heide" om zo verder te belanden in taverne ' t Boothuys waar iedereen nog snel een frisse pint en een plaspauze kon inlassen vooraleer Seppe ons veilig terug naar België voerde.

Het was weer een geslaagde busuitstap, dank aan iedereen die dit voor mogelijk heeft gemaakt.

Bosgeus Maryse



Familiaal gerichte wandelzoektocht met een tsunami aan zoekvraagjes, een waternival aan foto-vindertjes en een golf rebus-droedel-raadseltjes!

GRATIS DEELNAME VOOR IEDEREEN

Wandelzoektochtformulieren **GRATIS** te bekomen vanaf vrijdag 1 juli t/m zondag 4 september:

=> a) Via mail: pepermansjohnny2170@gmail.com (idem voor info)

OF b) Online: www.bosgeuzen.be

OF c) Elke zondag (telkens van 13.00-18.00 uur) van juli en augustus + zondag 4 september in clublokaal van Bosgeuzen (zgn Smidse), Sint-Jobsteenweg 44, 2970 's Gravenwezel.

Oplossingen uiterlijk in te leveren op zondag 11 september 18.00 uur

Vitslag met overloop van de oplossingen op zondag 2 oktober in clublokaal Smidse

INFO: Pepermans Johnny, Ringlaan 9 bus 9, 2170 Merksem
pepermansjohnny2170@gmail.com 03/646 29 05

www.bosgeuzen.be



Ik ben nu niet bepaald een kenner van mythologie maar het staat alleszins als een paal boven water dat Neptunus nu eenmaal niet de aangenaamste, vriendelijkste of sympathiekste godheid is. Bovendien is hij op zijn zachtst gezegd nogal gefrustreerd en geïrriteerd sinds hij tot twee keer toe moest ervaren dat zijn aartsrivaal Jupiter met zijn storm-, hagel- en wind-ideetjes aan de haal ging.

Toch geeft hij niet op. Zijn drietand getrouw, want alle goede dingen bestaan uit drie en driemaal is bovendien scheeprecht, heeft hij het met zijn allernieuwste hersenkronkel over een andere boeg gegooid. Een zoektocht. Jawel beste lezer. En, zoals hij het noemt, een heuse Neptunus Zoektocht.

Neptunus maakt zich sterk dat hij alle aardebewoners hiermee voor eens en altijd kan overdonderen. Hij is alvast trots op zijn tsunami van zoektochtvragen, de stroom van te vinden foto's, de golf van rebusachtige droedels, een Smidsevraag als een stortvraag en een bliksemschichtige schiftingsvraag.

Kortom het is er hem om te doen dat we als het ware in zijn zoektochttopdracht verdrinken en, om het even aanschouwelijk te maken, erin ondergaan met man en muis. Of, wat hem betreft dat het water ons tot aan de lippen komt of dat we dit water op zijn minst nauwelijks boven het hoofd kunnen houden.

Maar voor de Bosgeuzen is het zoals steeds 'door de wind door de regen'. Die nemen de uitdaging aan en herdoopten ze zelfs als **BOSGEUZEN-ZOEKTOCHT-NEPTUNUS**. En, zoals steeds, doen zij beroep op allen die met hen figuurlijk in zee wil gaan. Iedereen is welkom om de gelederen te versterken en om Neptunus met een mond vol drietanden te laten staan.

⇒ Startplaats voor de zoektocht: 't Goorhof, Kerklei 18, 2960 Sint-Job-in't-Goor (Brecht).
Dagelijks geopend vanaf 09.00 uur.

GRATIS DEELNAME VOOR IEDEREEN

Wandelzoektochtformulieren GRATIS te bekomen vanaf vrijdag 1 juli t/m zondag 4 september:

==> a) Via mail: pepermansjohnny2170@gmail.com (idem voor info)

OF b) Online: www.bosgeuzen.be

OF c) Elke zondag (telkens van 13.00-18.00 uur) van juli en augustus + zondag 4 september in clublokaal van Bosgeuzen (zgn Smidse), Sint-Jobsteenweg 44, 2970 's Gravenwezel.

Oplossingen uiterlijk in te leveren op zondag 11 september 18.00 uur

Vitslag met overloop van de oplossingen op zondag 2 oktober in clublokaal Smidse

INFO: Pepermans Johnny, Ringlaan 9 bus 9, 2170 Merksem
pepermansjohnny2170@gmail.com 03/646 29 05

www.bosgeuzen.be



Ja, beste Bosgeuzen. Een jaar vliegt effectief razendsnel voorbij. Mocht je onze Lijnbusstocht, een Bosgeuzen- klassieker, zoals in de voorbije jaren in maart of april verwacht hebben dan had je wellicht jouw wenkbrauwen gefronst. Begrijpelijk natuurlijk want voor het eerst in de roemruchte geschiedenis van onze wandelclub is deze unieke creatuur gepland in de zomer en meer bepaald op zondag 17 juli. Méér garantie op mooi terras-weder en minder kans op plassen en modder (al trekken wij daar ons in feite niks van aan).

DEELNAME GRATIS INSCHRIJVEN IN SMIDSE

Vermits het voorbije jaar nogal wat 'nieuwe' leden ons clubje zijn komen vervoegen is het raadzaam om nog eens te duiden wat die

Lijnbusstocht inhoudt. Afspraak voor de wandeling en inschrijven is onze Smidse (Sint-Jobsteenweg 44, 2970 's Gravenwezel).

Je kiest vooraf een wandelafstand die je het best ligt en daaraan gekoppeld het bus-vertrekkur dat bij jouw keuze-afstand past (zie verder). Je stapt op onze bus (is reeds enige jaren een luxe-bus) samen met jouw 'partners in crime'. Vervolgens wordt je dan samen met de Bosgeuzen die voor dezelfde afstand kozen als het ware door onze chauffeur gedropt en kan je jouw tocht retour naar onze Smidse aanvangen. Je wordt natuurlijk voorzien van een super-gedetailleerde beschrijving maar je kan altijd rekenen op de steun van jouw mede-gangers. Rustposten onderweg zullen we voorzien.

NIEUWE FORMULE:

1** Vooreerst zijn er méér keuze-afstanden dan ooit tevoren. Namelijk: 5/7,5/11/14/17/21/25 km.

De 30 km-afstand hebben we echter laten vervallen daar deze nog te weinig gegadigden trok.

2** Alhoewel er meer keuze is in afstanden zal je minder lang in de bus zitten dan vroeger. Dit komt omdat de 'grotere' via extra's uitwaaiëren om later terug bij de kortere wandelroutes terecht te komen. Derhalve wordt de rijafstand naar de dropplaatsen ook gevoelig korter.

PENDELUREN:

1:** 09.15 uur: 17/21/25 km

2:** 10.45 uur: 17/21/25 (indien nog liefhebbers) + 11/14 km

3:** 11.45 uur: 5/7,5/11/14 km

4:** 12.45 uur: 5/7,5/11/14 km

WAT ONDERWEG:

Zoals onze leden mogen verwachten loopt ook deze tocht (ongeacht de afstand) over zoveel mogelijk onverharde wegen en is natuur een factor die we hoog in het vaandel dragen en natuurlijk kom je naargelang de gekozen afstand ook wel bezienswaardigheden tegen met cultureel-historische waarde. **Lees over voorgaande verder op de volgende pagina.** We zorgen ervoor dat je onderweg ook terecht kan voor een natje en/of droogje en vermelden dit ook op de beschrijving. Enkele 'moeilijkere' wandelpassages worden door ons gemarkeerd.

EN.....ACHTERAF:

Gezien het feit dat onze deelnemers achteraf toch wel een drankje en 'iets' hartigs wensen om alle doorstane emoties te verwerken kan je in onze Smidse ook na de tocht iets vloeibaars en eetbaars bekomen.



Het **B(r)osgeuzen-Braadworst-Broodje** is ook van de partij met alles erop en eraan. En dit aan zacht wandelprijstje.

WAARAAN MAG JE JE TIJDENS JOUW WANDELING VERWACHTEN:

Naargelang de gekozen route doorkruis je onderweg één of meerdere Natuurdomeinen/parken zoals daar zijn:

- ⇒ **Het Lindenhof:** Hof Ter Linden is een kasteeldomein van 88 ha, privaat eigendom, maar het bos is toegankelijk voor publiek. Het werd gebouwd door kapitaalkrachtige families als 'hof van plaisantie'. Net zoals het grote kasteel te 's-Gravenwezel (waar je trouwens ook voorbijkomt) is het verbonden met de adellijke familie Gillès de Pélichy. Lanen met beuken en eiken vertrekkend vanuit het kasteel, en een variatie aan loofbomen, naaldbomen, struiken... maken het tot een afwisselend en mooi domein. In nazomer en herfst vindt men er heel wat paddenstoelen.



- ⇒ **Het Wijnegemspark:** De Jan Vlemincktoeren, een duiventoren, en het koetshuis zijn twee overblijfselen van het 16de-eeuws kasteel Wijnegemhof. Een park en parkbos omgeven het landhuis, de duiventoren en het koetshuis. Het Vleminckhof is intussen gerestaureerd. Er wordt je een mooi uitzicht erop gegarandeerd vanaf de nieuw aangelegde vijverbrug.

- ⇒ **Het Veer:** We hebben een sterk vermoeden dat niet alle Bosgeuzen deze brok natuur kennen.

Het gebied ligt vlak tegen het Groot Schijn en bestaat uit broekbos, hakhout, zeggevegetaties en natte ruigtes. In de zomermaanden is het haast onmogelijk om door te dringen in deze jungle. Er lopen ook een aantal grachten die het gebied draineren en prachtige watervegetaties herbergen. We vinden er bovendien een poel waarin het tijdens het voorjaar wemelt van de amfibieën. Maar ook vele andere dieren voelen zich hier thuis, zoals de ijsvogel, de blauwe reiger, horden libellen en talrijke vlinders. Het wandelpad brengt je zigzaggend door het alomtegenwoordige groen.



- ⇒ **Het Zevenbergenbos:** Wandelen in het Zevenbergenbos toont een uniek gebied met alle karakteristieken van een oud bos. Het Zevenbergenbos maakt deel uit van het voormalige kasteeldomein Zevenbergen waarvan de oudste vermeldingen teruggaan tot de dertiende eeuw. Het is een lappendeken van oude parkbossen, elzenbroekbossen, populierenbossen en drogere beuken- en dennenbossen. Er lag bovendien nog wat verscholen onder het bos. Bij het graven van een amfibieënpool werd een haaiantand uit het late tertiaire tijdperk gevonden van een haaiensoort die 1,5 miljoen jaar geleden is uitgestorven.

⇒

INFO: Bij Pepermans Johnny, Ringlaan 9 bus 9, 2170 Merksem.

Tel.:03/646 29 05. Mail: pepermansjohnny2170@gmail.com



BOSGEUZEN-BUSUITSTAP ZATERDAG 6 AUGUSTUS

Deelname aan de Zomertocht - Adriaanstoelt van
Padstappers Geraardsbergen te Appelsterre-Eichem

Nieuw parcours door de uitlopers van de Vlaamse Ardennen en Denderstreek

Afstanden: 7-10-14-18-22km

Deelname / inschrijving / Info: zie Bosgeuzenkrant

www.bosgeuzen.be

ZATERDAG 6 AUGUSTUS 2022
BOSGEUZEN BUS-UITSTAP
Deelname aan de
ZOMERTOCHT – ADRIAANSTOCHT
Organisatie door
PADSTAPPERS GERAARDSBERGEN



De 'Padstappers Geraardsbergen' is ongetwijfeld één van de bekendste clubs in Oost-Vlaanderen. Ze is gesticht in 1983 en telt een 1000-tal leden. Met een 10-tal tochten per jaar trekken zij heel wat wandelaars die steeds vol lof zijn over de omlopen die onder de voetzolen komen. Intussen heeft de club de kaap van 500.000 deelnemers reeds gerond. En...natuurlijk...zullen er bij het bezoek van de Bosgeuzen weer een hele boel bijkomen hé.

Voor deze editie kozen de Padstappers voor een nieuwe startplaats. Meer bepaald vanuit zaal Pax te Appelterre-Eichem waarbij zij de deelnemers alvast een volledig nieuw parcours door de uitlopers van de Vlaamse Ardennen en de Denderstreek beloven.

Appelterre-Eichem zelf is een dorp en een deelgemeente van Ninove. Appelterre-Eichem bestaat uit de kern *Appelterre* en het kleine gehucht *Eichem*

Een beetje historiek: Een oudste vermelding van Appelterre gaat terug tot 1218 als *Aptres*, een jaar later als *Apeltres*. De naam bestaat uit "apel" of appel en "tre" of boom; het is dus een plaats waar appelbomen groeien. De naam Eichem vindt men al in 1142 terug. In een oorkonde uit 1317 vindt men *Eichghem*. De naam zou samengesteld zijn uit de Germaanse delen *aik* of eik en *haim* of woonplaats; het dus een woonplaats bij de eik of bij een plaats waar veel eiken groeien. Reeds in de 17de eeuw werd Eichem bij Appelterre gevoegd. In de 19de eeuw werd het dorp bekend als tabaksdorp omwille de tabaksteelt die er uitgroeide. Getuige hiervan het standbeeld van de tabaksplanter dat we in de buurt van de geklasseerde Sint_Gertrudiskerk kunnen terugvinden.

Voorgaande terzijde: Natuurlijk biedt de omgeving nog heel wat meer dan historische bezienswaardigheden die overigens talrijk aanwezig zijn. De streek is vooral ook bekend om de overvloed aan smalle tussenwegeltjes, kerkpaadjes en terug in ere gestelde trage wegen. Soms haast verborgen paadjes voeren je doorheen een landschap met bossen en landerijen. Panoramische vergezichten zijn zonder meer gegarandeerd.

Volop Natuur: In de buurt van de vertrekplaats is natuur steeds van de partij. Brokken groen-blauw-bruin kleuren de kaart en de Padstappers rijgen ze aan elkaar zodat wij er zeker van zullen genieten. Zo zullen we onder meer de Nuchten op ons palmares kunnen zetten. Dit moerasgebied is de ideale biotoop voor vogels zoals de ijsvogel, de blauwborst en de roerdomp. Leuk om te melden is dat we op verkenning kunnen gaan via een aantrekkelijk 600 meter lang knuppelpad dat ons dwars doorheen het gebied voert.

Kortom: Wees van de partij hé. Je kan kiezen uit diverse afstanden: **7-10-14-18-22 km.**

Deelname: Leden Bosgeuzen: €10 Niet-leden:€15 (indien plaats beschikbaar)
Inschrijven: Eerst contact met Ronny Roothans (03/3532971)(0477/385618)
of mailen naar ronny.roothans@skynet.be (even wachten op antwoord)
Na bevestiging storten op Bosgeuzen rek.nr. : BE34-2200-2350-8590

Oppikuren:

07.30 uur:

Muziekacademie,
Turnhoutsebaan Schilde

07.45 uur:

Kerk 's Gravenwezel

Vertrek :16.00 uur



Ja, beste Bosgeuzen, onze tweede **PUUR NATUUR** van 2022 staat in de steigers. Dit keer gaan we het alomtegenwoordige groen opzoeken richting Leopoldsburg en Oostham. Meer bepaald gaan we flaneren in de bosrijke omgeving van de Gerheserheide en dit op **ZATERDAG 20 AUGUSTUS 2022**.

Tot in de 19e eeuw was **Gerheserheide** een uitgestrekt heideterrein, met hier en daar vennen en boomopslag. De schaarse bewoners leefden toen ook van de heide: de heide was het weideveld voor schapen en koeien, turf diende als brandstof, riet en hout werden gebruikt als bouw materiaal.

Vanaf midden de 19e eeuw nam de oppervlakte aan heide zienderogen af. Middenin de Grote Heide, waarvan Gerheserheide deel uitmaakte, werd het militair kamp van Beverlo gebouwd. Andere delen werden in landgebruik genomen of werden beplant met naaldhout dat gebruikt werd als stuthout in de steenkoolmijnen. Veel vennen werden gedempt en de dieper gelegen, moerassige gedeelten van de heide werden via grachten ontwaterd. Dat netwerk van greppels is nog grotendeels intact in het landschap terug te vinden.

De Gerheserheide was voorheen sterk door bos ingenomen, maar ze werd onlangs terug open gekapt door Natuurpunt. Zo krijgt de heide optimaal de kans om zich terug te ontwikkelen. Er worden grote grazers ingezet om verbossing tegen te gaan. Zij grazen de vegetatie af, zodat je een gevarieerd, halfopen landschap krijgt, met heide, bosjes en overgangszones.

Natuurlijk gaan we niet voorbij aan '**Den Tus**'. Den Tus is één van de vennen die je in dit gebied vindt. Een ven is een volledig natuurlijke waterplas, met vrij zuur regenwater. Daardoor komen er op en rond het ven heel bijzondere plantensoorten voor die net houden van die hoge zuurtegraad. Zo'n ven loopt nooit leeg hoewel de grond erg zanderig is. Je kan een ven vergelijken met een bad: de kuip is in zogenaamd 'ijzeroer', een ondoordringbare harde laag van ijzerzandsteen. Maar als je er een stuk uitgraaft 'de stop eruit trekt, zeg maar', dan loopt het bad/ven leeg. "Den tus" is dus zeer kwetsbaar !

En.....uiteraard....komt ook de **Schans van Gerhees** aan bod. Dit aarden fort (17^{de} eeuw) is een unieke brok geschiedenis. Het fort omvat een rechthoek van aarden wallen, opgetrokken middenin een ven en omringd door grachten. Hierdoor werd het een moeilijk te ontdekken en te bereiken schuiloord, waarin de streekbewoners zich konden 'verschansen' tegen plunderende legers en roversbenden. Na zovele eeuwen ziet de schans er nu uit als een gewone, beboste landduin. Maar wie goed kijkt, ontdekt nog de overblijfselen van de aarden wallen en grachten. We mogen ons hier aan een fraai planken-pad verwachten.

Herman en ondergetekende zullen je met veel plezier door al dit fraais meutronen. Je hebt daarbij keuze uit een 10 km-omloop (met rustpost in de Vuvuzela) of een 6 km-route.

Wat en Wanneer: Puur Natuur wandelen op zaterdag 20 augustus 2022

Afstanden: 10 km (met rust onderweg in de Vuvuzela) of 6 km onder de **vleugels** van Herman en Johnny.

Afspraak: In de cafetaria (van zwembad De Merel) of op het zeer ruime terras ervan.

Zwarte Spechtstraat 59, 3971 Leopoldsburg (Heppen). Open vanaf 12.00 uur.

Jouw picknickje ter plaatse verorberen is OK.

Vertrek wandeling: Vanaf De Merel om 13.15 uur. Indien warm weer is een drankje voor onderweg aanbevolen.

Deelname: Gratis voor Bosgeuzen.

Inschrijving: Hoeft niet echt maar mag altijd. Info: pepermansjohnny2170@gmail.com of 03/646 29 05



Wittetocht
 Op Zondag 28 augustus 2022
 Wandelclub De Grashoppers Keiberg
 vzw 4044
 Afstanden
 5 - 7 - 10 - 12 - 16 - 20 - 25 - 30 - 42
 Vertrek: Tussen 7 - 15 uur
 Vanuit Sporthal Averbode
 Vorststraat 55, 3271 Averbode

Op zondag 28 augustus trekken onze Bosgeuzen, hopelijk massaal, naar Averbode. 'Gratis wandelen voor Bosgeuzen' betekent zoveel dat je je naar de startplaats begeeft, jouw geldige lidkaart 2022 laat scannen en NIETS betaald. Onze Bosgeuzenkassa regelt de rest. Uur van vertrek en stapafstand volledig naar jouw keuze. Alleszins beloven de Grashoppers ons een natuurgerichte tocht met veel afwisseling. Uiteraard komt de Norbertijnenabdij aan het bod en gaan we niet voorbij aan de 'ijskreedreef'. Maar Averbode en omgeving biedt nog véél meer. Hier volgt dan ook enige info over de plekjes die eveneens aan bod komen.

Hertberg

Het Provinciaal Groendomein Hertberg is een eindeloos lijkend gebied van bos en natuur, gelegen in een regio waar 3 provincies elkaar raken: Antwerpen, Vlaams-Brabant en Limburg. Het natuurdomein is naast een bron van plezier en ontspanning voor de vele



gebruikers ook een haven van rust en kalme voor de natuurlijke bewoners zoals bv. vos, ree, steenmarter, havik, Verder vind je er naast de Corsicaanse en grove den eveneens lijsterbes, spork, blauwe bosbes en wilde kamperfoelie terug.

De wandeling kronkelt door het gebied Hertberg, een 310 ha groot boscomplex dat deel uitmaakte van de voormalige eigendommen van de prinselijke familie de Merode. Het dankt zijn naam aan de meer dan 30 meter hoge Hertberg aan knooppunt 30, een ijzerzandsteenheuvel die werd gevormd in de Diestiaanzee. Kenmerkend voor Hertberg zijn de alleenstaande eiken of lindes op de kruispunten van wegen, de zogenaamde Mariabomen.

Gerhagen

Het domeinbos **Gerhagen**, in het groene deel van de industriegemeente Tessenderlo, mag pronken met de titel van het eerste stiltegebied met kwaliteitslabel in Vlaanderen. Dankzij uitvoerige beheer- en beschermingswerken zijn enkele verloren gewaande diersoorten er teruggekeerd. Het domein Gerhagen is de groene long van Tessenderlo, heeft een oppervlakte van 945ha en is samen met de Merodebossen een van de grootste aaneengesloten bossencomplexen van Vlaanderen.

Helschot of Elsschot

Mooi stukje natuurgebied waar je tot rust kan komen. Hier heeft dus Willem Elsschot zijn inspiratie opgedaan. Vergeet niet te sprayen tegen insecten. Door de vochtige omgeving kunnen ze menige wandelaar belagen.

Elsschot is een natuurgebied aan de oostzijde van den Hertberg. Het is een tamelijk ongerept gebied wat voor de echte natuurliefhebber veel te bieden heeft qua fauna en flora

Varenbroek

is een 66 hectare groot bos dat tot 2003 een privaat jachtterrein van de familie de Merode was. Zomereik en oude wintereik domineren dit bos. Lijsterbes, spork, zwarte els, elzenzegge, dotterbloem, bosanemoon, speenkruid, muskuskruid en kamperfoelie vullen de onderlaag. Vaste bewoners zijn middelste bonte specht, havik, buizerd, houtsnip, steenmarter, vos, ree en hazelworm.

BOSGEUZEN NODIGEN UIT



ZONDAG 11
SEPTEMBER
HARINGTOCHT

Afstanden: 3,5/7/10,5/14
17,5/21/24,5km

Start: Smidse (clublokaal)
sint-jobsteenweg 44, 2970 's Gravenwezel

Inschrijven 09.00-15.00 uur
Smidse open vanaf 08.30 uur

Deelname: GRATIS

Gegrilde haring aan Bosgeuzenprijs

Haringtocht info

In principe, en dit bedoel ik dan in verband met onze wandelclub, is de 'Haringtocht' (de voormalige Zevenslager I) het eerste wandelcapriool van het nieuwe wandelseizoen. Hoe dat de vork dan juist in de steel zit raakt natuurlijk onze koude kleren niet en al evenmin onze wandelschoenen. Belangrijker is dat we op zondag 11 september weerom de ultieme gelegenheid hebben om onze stapsloefkes aan te hijsen. Niet alleen trouwens om een prachtige wandeling aan te vatten maar zeker ook om er met gelijkgestemden (jouw collega-Bosgeuzen dus) een gezellige dag van te maken.

Maar nu even over zondag 11 september. Hoe gaat een en ander in zijn werk. Vrij simpel. Je komt in gepaste wandelkledij tussen 09.00-15.00 uur naar onze Smidse (open vanaf 08.30 uur). Je schrijft je GRATIS in (vrienden, kennissen, schoonmoeder en suikernonkel zijn ook welkom). Je denkt enkele minuten na over de afstand die je wenst te stappen. Je hakt de knoop door en je krijgt een zéééééééééé gedetailleerde route-beschrijving mee. Verdwalen is dus niet aan de orde hé.

Indien je na verloop van de tocht heelhuids (grapje zene) in onze Smidse geraakt dan kan je je nog helemaal suf eten aan super-overheerlijke-vingers-aflikkende gegrilde haringen. Dit, zoals steeds, aan een wandelvriendelijk Bosgeuzen-prijsje.

Even genoeg geleuterd nu. Waaraan kan je je op de wandeling zelf verwachten. Je hebt in eerste instantie keuze uit 7 afstanden (3,5/7/10,5/14/17,5/21/24,5 km.). Ik zie meteen dat jullie wenkbrauwen in gefronste toestand wijzigen. Ter verduidelijking dus: Je kan de 7, 14 en 21 km-omlopen na eventuele rustpauze in de Smidse met de volledig onafhankelijke 3,5 km combineren. Deze 'kleinere' route maakt via autoloze wegen, een prachtige villawijk en een verscholen zigzagpaadje een lus omheen het indrukwekkende, door een burchtgracht geflankeerde, Groot Kasteel

Dat terzijde. Alle andere routes komen ook onmiddellijk op onverharde bospaden terecht en verteren al gauw enige voormalige kerkepadjes over de Oudaen. De Wouwerstraat brengt hen via een paardenwegel langsheen La Garenne. 7 en 11,5 zwaaien even af. De grotere omlopen trekken verder langsheen La Garenne, steken de Antitankgracht over en belanden via de met rododendrons bezaaide Nieuwoeddreef en het Speelbos tot bij het Goorhof.

Daar houden 14 en 17,5 het voor bekeken terwijl de 21 en 24,5 een toch wel exclusieve lus aanvatten. De grootste troef van dit deel omvat immers een groot, voorheen privé, bos-en natuurgebied dat pas in het begin van dit jaar door de oorspronkelijke eigenaar werd vrijgegeven zodat nu ook onze Bosgeuzen in deze contreien kunnen flaneren. Nadien kuieren over een veld- en bosweg langsheen de Vraegheide wat hen dan naadloos langs de Vraeghoeve brengt. Deze hoeve was trouwens geboorteplaats van onze club die er in 1975, na het nodige gearplementeer tussen pot en pint, over het doopvont gehouden werd. Een intussen bekend maar steeds fraai



kronkelpad brengt hen dan in de al even groene Poppelaer en zo terug tot nabij het Goorhof. Dan zetten zij samen met hun collega's van de 14 en 17,5 de tocht verder. De wandelpret is nog lang niet ten einde. Een rustig stapje naast de Rinkvengolf en aangenaam verpozen met blik op de Antitankgracht en bijhorende bunkers voert hen naast het 14,3 ha groot Gravinnenbos dat nog niet zo lang geleden door natuurpunt werd aangekocht. In het Zonnebos met zicht op het Kattenhof, wordt verbreed met de 6-en 10 km stappers en enige boswegels verder belanden alle routes in onze Smidse.

Na enig verpozen kunnen de 7, 14 en 21 stappers zich eventueel wagen aan, zoals boven reeds vermeld, het extraatje van 3,5 km.

En.....niet te vergeten.....intussen zal de haring al lekker liggen te grill-sissen. Wachtend om onze dappere Bosgeuzen, samen met een drankje uiteraard, te doen nagenieten van weeral een toffe dag.

Zie ook affiche op voorgaande pagina



ZONDAG 25 SEPTEMBER BUS-UITSTAP ARDENNENTOCHT

Al wijken we niet van de traditionele benaming 'Ardennentocht' niet af, wat de locatie betreft durven we ons al eens op een zijspoor begeven. Zo ook voor deze natuurgerichte bus-dag-uitstap. We kozen voor de gelegenheid voor onze Noorderburen en dit in omgeving Gronsveld, Sint-Geertruid en Rijckholt. Namen die weinigen bekend in de oren zal klinken. Mee op stap gaan is dus de boodschap.

Ochtend: Ons busje brengt ons bij café De Zwaluw ('t Schieperke) waar we ons aan een koffietje of theetje wagen. We worden nadien 'gedropt' voor een natuurgerichte wandeltocht in de streek. Een gebied bezaaid met groeves zoals de Varkensgatgroeve en tal van zogenaamde Grubben die veelal erosieoverblijfselen die tot holle wegen of droogstaande beken geleid hebben. We mogen ons verwachten aan smalle, onvermoede doorsteekjes en wei-of bospaadjes. Afstanden 3,5 km, 6 km of 9 km.

Onze **picknick** (dus wel meebrengen hé) verorberen we eveneens in De Zwaluw.

Middag: Na de dorst gelaafd en de honger gestild te hebben worden we weerom uit de bus gekegeld. Nu gaat de tocht vanaf Rijckholt richting Sint-Geertruid. Diverse afstanden (4,5 / 5,5 / 9,5 km). De 'grotere' route doet uiteraard extra kronkels. Alleszins komen voor allen de Savels- en Eijsderbossen onder de schoenzolen. Bossen gekenmerkt door putten, groeven en vuursteenmijnen. En...net zoals in de voormiddag...massa's natuur. Voor de diehards hebben we nog enige extra wandelverrassingen en een rimboe-aandoend pad in petto.

Avondmaaltijd: Als niemand de weg kwijt raakt (grapje zene) komen we terecht bij camping De Bosrand waar we niet alleen even kunnen bekomen op het terras maar waar ons ook in het eetcafé een avondmaaltijd geserveerd wordt.

Deelname: Natuurlijk wil je op deze uitstap van de partij zijn. En dat kan voor een deelnameprijs van €25 per persoon. Daarin zit het vervoer met bus, ochtendstop, avondmaaltijd en begeleiding van supersympathieke (hmhm) Bosgeuzen. Niet-leden betalen €35 (enkel indien plaats beschikbaar).

Avondmaaltijd: Graag bieden we onze deelnemers de volgende keuze aan

A: - Tomatensoep/brood/boter

B: - Tomatensoep/brood/boter

Saté van varkenshaas, satésaus, sla en frietjes

Gepaneerde witvis met sla en frietjes

C: - Tomatensoep/brood/boter

- Stoofvlees (Nederland-Limburgse wijze) met sla en frietjes

Inschrijven: Geef eerst een telefoontje of stuur een mailtje naar Ronny Roothans:

(03/3532971 / 0477/385618 / ronny.roothans@skynet.be)

Geef hem eveneens jouw menukeuze (A/B/C) + aantal door. Eveneens mocht je vegetarisch wensen of mocht je allergisch zijn aan bepaalde ingrediënten.

Na bevestiging storten op rekening van Bosgeuzen: BE34-2200-2350-8590

Algemene Info: Pepermans Johnny. Tel.nr.: 03/6462905 mail: pepermansjohnny2170@gmail.com

Opstapplaatsen / uren: 07.30 uur Muziekacademie Turnh.bn Schilde 07.45 uur Kerk 's Gravenwezel

Vertrek huiswaarts: Wordt voorzien 18.15-18.30 uur

Caminito de Rey:



Een beetje geschiedenis

Laten we eerst heel even terug in de tijd gaan. Want waarom was het nou zo gevaarlijk? De Caminito del Rey werd in 1905 geopend, als pad om het transport van en naar de centrale tussen Choro en Gaitenejo watervallen wat efficiënter te laten verlopen. Vooral dus om door arbeiders bouwmaterialen te vervoeren tussen de twee installatieterrainen. Werkzaamheden aan de installaties vingen aan in 1901 en werden afgerond in 1905, die met veel fanfare werden ingehuldigd. Het Koningspad was met op sommige plekken alleen een paar smalle metalen balken altijd al een avontuur, maar het pad raakte in de loop van de tijd meer en meer vervallen. Op een gegeven moment verkeerden veel delen in zo'n gevaarlijke staat (met vele dodelijke slachtoffers tot gevolg) dat de route in 1992 werd gesloten.


De krachtstroominstallatie El Chorro ving aan met stroomproductie in datzelfde jaar, maar ondanks de technologische en industriële vooruitgang die het teweeg bracht, was de brug boven de engte op spectaculaire hoogte tussen de twee rotswanden in hangend een grotere blikvanger dan de installaties zelf.

De naam Los Balcones, de balkons, werd gegeven aan deze brug die op 100 meter boven de grond hangt. Hij werd ontworpen door Rafael Benjumea en zijn team experts, waaronder zich veel zeelieden bevonden die gewend waren aan het klimmen van touwen en het werken boven een grote leegte.

Het pad is opgetrokken uit zand en cement en is op sommige plekken vastgeklonken aan de rots met metalen beugels. Een wel zeer eenvoudige stalen railing werd geplaatst als handsteun langs dit pad zonder al te veel opsmuk...

Het pad kreeg de naam Camino del Rey toen de installaties in mei 1921 werden ingehuldigd door koning Alfonso XIII. De koning bewandelde het pad zelf ook vanaf het bekken El Chorro (voorheen Conde de Guadalhorce genaamd). Naar verluid was hij zo onder de indruk van het werk dat hij ter ere van Benjumea en zijn team een plakkaat liet plaatsen waarop aan de viering op deze memorabele inauguratiedag wordt herinnerd.

Er gaan diverse geruchten waarvan een aantal kloppen en andere verwezen moeten worden naar het land der fabelen. Eén van de mysterieuze verhalen die rondgaan is bijvoorbeeld deze: zogenaamd zou een beeldschone Engelse vrouw zichzelf van de Balconcillo brug naar beneden hebben gestort. De blonde schone zou via de Camino del Rey op een wit paard zijn gereden om zichzelf van de brug af te werpen.




Een gevaarlijk pad:

Drie kilometer lang, een meter breed en 100 meter boven de rivier, met op sommige plekken alleen een smalle metalen balk om overheen te lopen. Dat is (was) de Caminito del Rey (ook wel het 'Koningspad' genoemd). Het mocht met recht het gevaarlijkste wandelpad ter wereld genoemd worden want er is geen twijfel over mogelijk...echt niet: het bewandelen van de Camino was **GEVAARLIJK**, met hoofdletters. Het pad was in slechte staat en het werd er met het verstrijken van de jaren niet beter op. Er waren grote gedeeltes die letterlijk weg waren gevallen en in het voetpad bevonden zich grote gaten. Er liep een ijzeren veiligheidsdraad langs de wand, maar deze was dun en van twijfelachtige sterkte. Een Italiaanse klimmer kwam in 2013 ten val nadat de draad brak. Een degelijke renovatie was aan de orde.

In 2015 opende het pad haar 'deuren' weer.

De 'heraanleg' ging niet van een leien dakje maar uiteindelijk was het na enige jaren toch zover.

Nu toegankelijk voor iedereen die wel wat kilometers kan lopen, maar niet per se zijn/haar leven wil wagen om alleen maar een wandelpad af te kunnen vinken. Je loopt nog steeds langs rotswanden, op grote hoogte en met uitzicht op de meest prachtige natuur, maar nu wél veel veiliger. Het duurt even voor je écht begint met het pad: je hebt al zo'n vijf kilometer in de benen voordat je bij de daadwerkelijke ingang bent. De Caminito del Rey zelf is net geen drie kilometer lang. In totaal ben je 7,7 kilometer aan het wandelen tot je de parkeerplaats weer ziet.



Het wandelpad

Het wandelpad is grotendeels een normaal pad, afgewisseld met houten én glazen vloerdelen waarbij je meters diep onder je kunt kijken. Dus mocht je hoogtevrees hebben, wees gewaarschuwd, want je angsten worden met deze route aardig op de proef gesteld. Niet alleen met de glazen stukken, maar ook met de hangbrug aan het einde van de route. De brug hangt tussen twee rotsen van de Desfiladero de los Gaitanes in, op 100 meter hoogte, en met alleen maar water onder je. Je waait er op sommige dagen zo ongeveer uit je panty, dus ook voor wie niet zo bang is voor hoogtes is dit stukje wel een klein beetje spannend. En weet ook dit de enige manier is om bij het einde van de route te komen. Maar hé, het is wel echt de moeite waard. De uitzichten onderweg zijn adembenemend, en je angsten overwinnen is sowieso altijd tof.

WANDELMOPJE



OPLOSSINGEN VORIGE KRANT:



ZANDMANNETJE / INBEGREPEN / JOEGOSLAVIE / NEGENPROEF / EMIGREREN / RONALD REAGAN / PEDAALEMMER / ISABELLE A / JANNEKE MAAN / LAMME GOEDZAK / TRAMPOLINE / JAARTALLEN / EERSTE GEWIN STAN VAN SAMANG / VILLAGE PEOPLE / ESTEE LAUDER / RIEN POORTVLIET / DE WREKERS / WEEKDIER / EENENTWINTIG / NIEMANDSLAND / EENDRACHT

TEKST: Zijn er pijltjes verdwenen begin dan maar al te wenen

SCHIFTINGSVRAAG: Gezien de wielervedstrijd pas op 26 juni wordt gereden en reeds voordien deze krant in druk is gegaan wordt het resultaat van de schiftingsvraag alsook de bekendmaking van de winnaar of winnares aan onze leden via mail bekend gemaakt.

De 'wijn-prijs' volgt dan uiteraard ook.



Je krijgt bij onze 'De waarheid als een koe-kwis' genummerde vragen (bij deze editie zijn dat er 24). De oplossingen zet je in het bijhorende letterraam. Als je dit correct doet dan krijg je verticaal (zie kolom 'A' en vervolgens daarachter kolom 'B') een tekst. Een waarheid als een koe en toepasselijk voor Bosgeuzen natuurlijk. Even aangeven dat 'IJ' => 'I' + 'J' (2 vakjes dus). We ontvangen graag zowel de oplossingen van de vragen alsook de tekst. En....natuurlijk jouw gok bij de schiftingsvraag. Belangrijk is in te zenden ook al heb je niet alles kunnen ontraadselen. Elke vraag is 1 punt waard en de tekst 10 punten. Oplossingen uiterlijk zondag 11 september 18.00 uur bij Pepermans, Ringlaan 9 bus 9, 2170 Merksem.

Via mail => pepermansjohnny2170@gmail.com

Of inleveren in onze Smidse kan ook. Veel succes.

1.	2.	3.	4.
5.	6.	7.	8.
9.	10.	11.	12.
13.	14.	15.	16.
17.	18.	19.	20.
21.	22.	23.	24.
Schiftingsvraag:	Tekst:		

Schiftingsvraag: Ik nam 10 willekeurige recepten van pastagerechten, creaties van onze vriend Meus, onder de loupe. Alle waren voor 4 personen bedoeld en bij alle werd kaas verwerkt. Schat hoeveel gram kaas (indien het gewicht in het recept vermeld) , al dan niet gemalen , in het totaal wordt aangewend?

Naam:

voornaam:

Adres: straat:

nr.:

gemeente:

Tel./GSM:

e-mail:

VRAGEN 'WAARHEID ALS EEN KOE – KWIS'

1* Zowel Guus Meeuwis als Peter de Koning hadden succes met een liedje dat we allen kunnen meezingen. Hierbij een stukje uit de tekst. Wat hoort in de plaats van het vraagteken?

*ik flos niet meer, en raak geen tandenstoker aan.
ook mijn tandenborstel laat ik rustig in mijn beker staan.
ik eet alleen maar suikerzoet, ik snoep de hele dag maar raak.
want dan heb ik snel een gaatje en een afspraak.*

ʼt is altijd lente in de ogen van de tandarts?

ʼt is altijd lente in de ogen van de tandarts?

voor de patiënten van de ? is het altijd lente!

2* Dit voertuig wordt veelal gebruikt door brandweerkorpsen om hoger gelegen doelen te bereiken. Wat voor vehikel is dit ==>

3* Big dat nog gezoogd wordt, hetzij levend, hetzij geslacht en dat nogal eens, bij feestelijke gelegenheden, in zijn geheel gebraden of geroosterd als gerecht wordt opgediend.

4* Welke filmtitel die bij dit logo van een film uit 1993 (Steven Spielberg) hebben we verwijderd (zonder spatie). =====>

5* Droedel: **100jaar W=SE G**



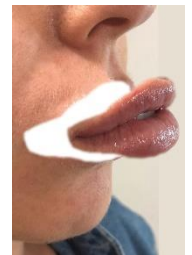
6* ? komt uit het Indonesische en Maleisische taalgebied en bevat twee woorden: Het eerste dat 'gekookte rijst' betekent en het tweede dat 'gebakken' betekent. Het refereert specifiek aan de Indonesische varianten. Het wordt in Indonesië gezien als nationaal gerecht maar elk rechtgeaard Chinees restaurant heeft het wel op zijn menukaart staan (zonder spatie).

7* Een stof is (licht)(zeer licht) ? als de laagste temperatuur, waarbij ze met een uitwendige ontstekingsbron kan worden ontstoken tot een zelfonderhoudende verbranding (bij 20,9vol% zuurstof in lucht en een druk van 1013 hPa), gelijk of lager is dan 55°C. Dit logo hoort daar bij. Dit logo helpt je te zoeken met wat in de plaats van het vraagteken hoort.



8* Je mag iemand ? noemen als die geen geheim kan bewaren, zijn mond voorbijpraat of niet kan zwijgen over iets dat hem in vertrouwen werd gezegd. Als je het woord dat we zoeken gevonden hebt zet het dan **achterstevoren** in het kader.

We geven wel een afbeelding als hint.=====>



9*



Iedereen hield zijn hart vast, klapperde met de tanden, hield de handen voor de ogen of vluchtte de zaal uit bij het aanschouwen van naast-staande scène uit een bekende horrorfilm. Wat is de titel van deze film? (zonder lidwoord).

10* Nog maar eens een karikatuur. Het linkse heerschap (Marcel Vanthilt) van deze ogenschijnlijk Siamese tweeling mag je negeren. Wel willen we voor- en achternaam van het vrouwelijk 'schepsel' (geen spaties).



En zonder het te beseffen gaven we nog een hint weg.=====>

11* De Loterij werd in 1934 opgericht als de *Koloniale Loterij* om geld in te zamelen voor het noodlijdende Belgisch-Congo. Op 18 oktober 1934 vond de eerste trekking plaats. Later werden ook andere doelen gevonden en sinds 1962 heet de loterij de "**?** Loterij". Welk woord hoort op de plaats van het vraagteken.

12* ? telt vier woonkernen waaronder Zondereigen en Ginhoven. De landsgrenzen lopen er op een zeer complexe wijze dwars door straten en gebouwen.

Deze rare verdeling geeft ? zijn ingewikkelde structuur want het bestaat uit 26 stukken waarvan er 22 volledig omsloten door Nederland en dus Belgische enclaves vormen.

De overige vier zijn verbonden met andere Belgische gemeentes. Welke gemeente (zonder koppelteken of spatie) hoort in de plaats van de vraagtekens te staan.

13* We zien een kunstenaar bezig met het vereeuwigen van enige koppen die ontegensprekelijk bij een wereldberoemde band horen. Welke (zonder lidwoord)?=====→



14* We zoeken één woord wat zoveel betekent als ‘totaal niet te genieten’, ‘helemaal niet te verdragen’, ‘compleet ergerlijk’ en ik kan hier nog een tijdje doorgaan. Mocht je met dit woord bestempeld worden dan wil dat zeggen dat iedereen je liever kwijt dan rijk is.

15* We zoeken de uit drie delen bestaande naam van deze Stars Wars figuur (zonder spaties). =====→



16* Babbelen over ‘koetjes en kalfjes’ wil zoveel zeggen als kletsen over ‘ ? ? ? ’. Geen spaties. Tip: De letters D, T, J en S komen twee keer voor.

17* We zoeken de artiestennaam (zonder spatie) van Valère Maurice Caroline Lauwers die inmiddels al een meer dan 43 jaar lange zangcarrière heeft opgebouwd.

18* We kennen allen (denk ik toch) de blauwe van Viagra. Maar we zoeken de algemene term voor dit soort ‘medicamentjes’ die, doorgaans iets oudere mannen, enige hulp geeft om hun fysieke toestand beter in conditie te krijgen als seksualiteit aan de orde is (meervoud).

19* ? is een Brits-Griekse film uit 1964 van regisseur Michael Cacoyannis, gebaseerd op een roman uit 1952 van de Griekse schrijver Nikos Kazantzakis. ? speelt zich af op het Griekse eiland Kreta. De titelrol is in handen van Anthony Quinn. ? heeft wereldwijd de Sirtaki beroemd gemaakt. De dans werd speciaal voor de film bewerkt door choreograaf Giorgos Provias, en voorzien van muziek door Mikis Theodorakis. De versie zoals in de film te zien is nadien een eigen leven gaan leiden, en geldt tegenwoordig als de bekendste dans van Griekenland.



De filmtitel zonder spatie. Een gedeelte uit de toenmalige affiche krijg je cadeau. =====→

20* In het algemeen iets dat jouw humeur terug op peil brengt als je even een dipje hebt. Maar het te zoeken woord wordt met betrekking hiermee ook gebezigd voor een neutje of borreltje. Laat ons droedeltje even op weg helpen. =====→



21* Soort rubber, product en elastisch materiaal dat verkregen en bereid wordt uit de gedroogde melksap van verschillende tropische boomsoorten.

22* Voorwerp dat door onze Red Lions het meest gebezigd wordt bij het uitoefen van hun sport.

23* Wellicht weet je tot welke republiek (land) de hoofdstad Port-au-Prince hoort. Als je van deze naam de letters door elkaar gooit en er een T aan toevoegt dan krijg je een eiland in de Stille Zuidzee waar, en dat is een hint, schilder Gauguin ooit gewoond heeft.

24* Is een stad in het Europese en Aziatische deel van Turkije en was de hoofdstad van het Ottomaanse rijk. Voorheen onder de naam Constantinopel als hoofdstad van het Byzantijnse rijk.



PB-PP
BELGIE(N)-BELGIQUE

Erkenningsnummer
P806051

Wandervereniging Bosgeuzen Voorkempen vzw

Gesticht op 20 oktober 1975 in de Grote Vraaghoeve.

Aangesloten bij Wandelsport Vlaanderen (1006)

Vestigingsadres:

Sint-Jobsteenweg 44
2970 's Gravenwezel (Schild)

Algemeen Secretariaat:

Ronny Roothans
Ruggeveldstraat 95
2110 Wijnegem
+32 477 385 618

Redactie:

Johnny Pepermans
Ringlaan 9 bus 9
2170 Merksem
+32 3 646 29 05

Versijnt driemaandelijks:

Zevenenveertigste jaargang - N° 3
juli - augustus - september

Afgifte kantoor

B-2900 Schoten 1

OPLAGE: 50